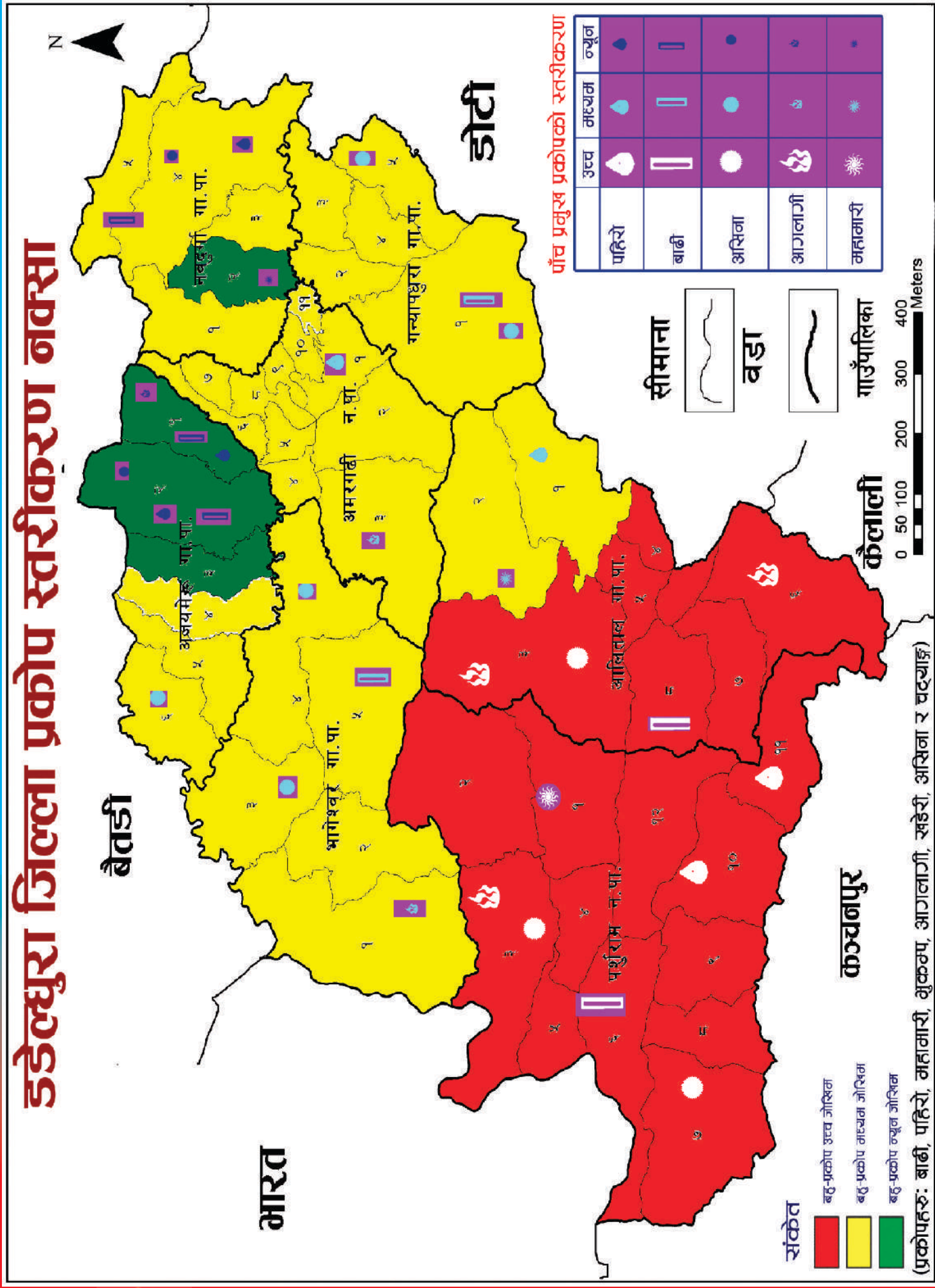


# डडेल्धुरा जिल्ला प्रकोप स्तरीकरण नक्सा



जिल्ला विपद् व्यवस्थापन समिति, डडेल्धुरा

# जिल्ला विपद् पूर्व तयारी तथा प्रतिकार्य योजना District Disaster Preparedness Response Plan (DPRP) २०८०



जिल्ला विपद् व्यवस्थापन समिति  
डडेल्धुरा





तस्वीर १ र २: प्रमुख जिल्ला अधिकारी श्री विश्वराज न्यौपाने ज्यूवाट परशुराम र आलिताल गा.पा. अर्न्तगतका सामुदायीक विपद् व्यवस्थापन समितिहरुसंग पूर्वतयारी विषयमा छलफल संचालन



तस्वीर ३, ४, ५, ६: प्रमुख जिल्ला अधिकारी एवं जिल्ला विपद् व्यवस्थापन समिति अध्यक्ष श्री विश्वराज न्यौपाने ज्यू लगायत ३ वटै सुरक्षा निकायका प्रतिनिधिहरु, परशुराम नगरपालीका, रणबम गण दह, रुकुम डडेल्धुरा, निहस कञ्चनपुर र सामुदायीक विपद् व्यवस्थापन समितिहरुको सहकार्यमा परशुराम नगरपालिकामा आयोजित बाढी तथा आगलागीको कृतिम पूर्वअभ्यास कार्यक्रम



तस्वीर ७, ८: अमरगढी नगरपालीका र परशुराम नगरपालीकाका समुदायहरुमा समुदायस्तरीय भुकम्पीय पूर्वतयारी सम्बन्धमा घुस्ती शिविर र सामुदायीक विपद् व्यवस्थापन समितिहरुलाई खोज उद्धार सामग्रीहरु प्रदान



तस्वीर १: प्र.जि.अ. ज्यू वाट परशुराम नगरपालिकाको रंगुनवाट प्रभावितको अनुगमन



तस्वीर ३: परशुराम मन्दिरमा महाकाली नदीको बाढीले पारेको जोखिम, परशुरामधाम



तस्वीर ४: पहिरो प्रभावित बस्ती, आलिताल ७, बलौचा



तस्वीर २: भिानदी महाकालीको नदी कटान परशुराम न.पा.



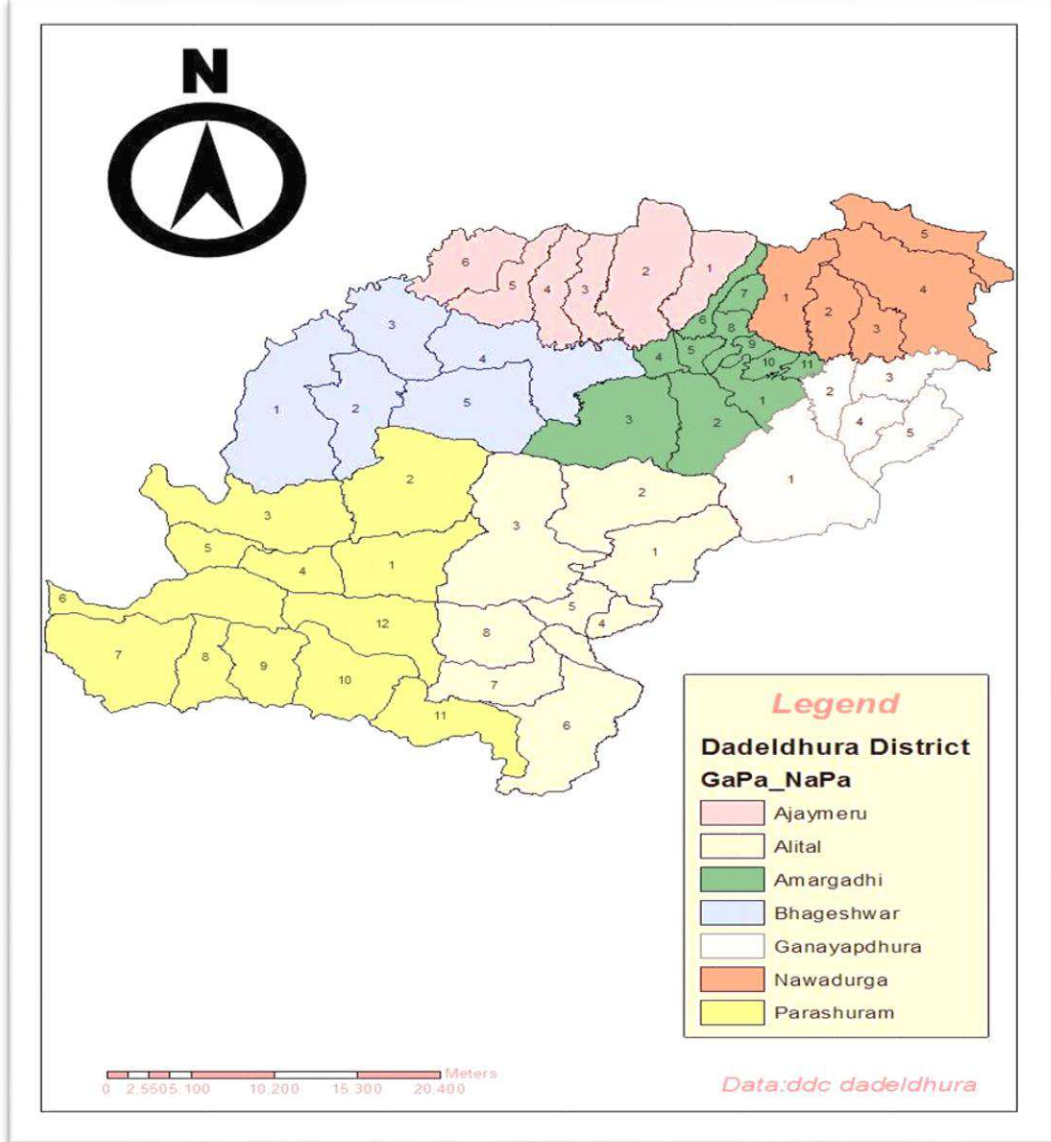
तस्वीर ३, ४: पन्तुरा नदीले गरेको धानवाली क्षती परशुराम ६



तस्वीर ६: खहरे खोलुनखोला) जमिन कटानी, आलिताल गा.पा.



जिल्ला विपद् पूर्वतयारी  
तथा  
प्रतिकार्य योजना डडेल्धुरा  
२०८०



जिल्ला विपद् व्यवस्थापन समिति, डडेल्धुरा

## शब्द संक्षेप Abbreviations

गा.पा.	गाउँपालिका
न.पा.	नगरपालिका
जि.स.स	जिल्ला समन्वय समिति
ने.रे.सो.	नेपाल रेडक्रस सोसाईटी
ASRH	Adolescent sexual Reproductive Health
CERT	Community Rapid response team
DMC	Disaster management community
DEOC	District Emergency operating committee
DTO	District Technical Office
DPHO	District Public Health Office
DWASHCC	District water, Sanitation and hygienic coordination committee
FCHV	Female Community Health Volunteer
SGBV	Sexual Gender Based Valance
HW	Health Worker
IRA	Initial Rapid Assessment
MIRA	Multi Cluster Initial Rapid Assessment
MISP	Minimum Initial Service Package
MoU	Memorandum of Understanding
NFRI	Noon Food Relief Items
NRCS	Nepal Red cross Society
ORT	Oral Re-hydration Therapy
VCA	Vulnerability Capacity Assessment
PWD	People with Disability
QRT	Quick Response Team
RRT	Rapid Response Team
SAM	Service Acute Malnutrition
SFP	Supplementary Feeding Program
SOP	Standard Operating Procedures
V-WASH-CC	Village Water, Sanitation and Hygienic Coordination Committee
WASH	Water supply, Sanitation and Hygiene Coordination Committee
WSSDO	Water Supply, Sanitation and Hygienic Coordination Committee.
LDMC	Local Disaster Management Committee.
WEC	Women Empowerment Center
CBDP	Community Based Disaster Preparedness
EWS	Early Warning System
PTO	Part Time Observer
GR	Gauge Reader

## **पुस्तक**

जिल्ला विपद् पूर्वतयारी तथा प्रतिकार्य योजना, २०८०

## **प्रकाशक**

जिल्ला विपद् व्यवस्थापन समिति, डडेल्धुरा

## **सर्वाधिकार ©**

जिल्ला विपद् व्यवस्थापन समिति, डडेल्धुरा

## **प्रकाशन**

असार, २०८०

## **आर्थिक सहयोग**

रुडुक डडेल्धुरा, RFA परियोजना, SUPER परियोजना

निड्स नेपाल कञ्चनपुर, SCOP-R3 परियोजना

Mercy Corps, UNDP, OXFAM

## **तयारी उपसमिति**

- १) जितेन्द्र प्रसाद ओझा प्रशासकीय अधिकृत जिल्ला प्रशासन कार्यालय,
- २) अनिल कडेल सेनानी रणबम गण दह ब्यारेक
- ३) सुरेन्द्र प्रसाद जोशी प्रहरी निरीक्षक जिल्ला प्रहरी कार्यालय
- ४) कमल शर्मा ससस्त्र प्रहरी निरीक्षक ससस्त्र प्रहरी बल ५२ नं. गुल्म
- ५) अमर साँउद कार्यकारी निर्देशक रुडुक डडेल्धुरा
- ६) चन्द्र बहादुर रोकाया ना.सु. जिल्ला प्रशासन कार्यालय
- ७) घनश्याम जोशी क.अ. जिल्ला प्रशासन कार्यालय

**मुद्रण:** कैलपाल प्रिन्टिड प्रेस डडेल्धुरा फोन नं. ०९६४१०११६



नेपाल सरकार

गृह मन्त्रालय

जिल्ला प्रशासन कार्यालय

डडेल्धुरा

फोन नं. ०९६-४२०१३३

४२०५५५

फ्याक्स नं. ०९६-४२०१५३

daodadeldhura133@gmail.com

## योजनाका वारेमा मेरो भनाई

मिति: २०८०/०२/२१

सुदूरपश्चिम प्रदेशको सुन्दर र रमणिय भू-भागमा फैलिएको डडेल्धुरा जिल्लाको अधिकांश क्षेत्र पहाडी धरातल र केही भित्री मधेशमा फैलिएको छ। मित्र राष्ट्र भारतसंग सीमा जोडिएको यस जिल्लाका परशुराम नगरपालिका र भागेश्वर गाउँपालिकाको पश्चिमी विन्दु भएर महाकाली नदि बहने गर्दछ। उक्त नदिले विशेष गरी परशुराम नगरपालिकामा नदि कटान र बाढीबाट प्रभावित गर्ने गरेको छ। जिल्ला भित्र बग्ने खोलाहरू रंगुन, साँदनी, पन्तुरा, रडुवा, रुवा, रुपाली, सुन खोला जस्ता साना तथा खहरे खोलाहरूले मनसुनको समयमा बाढी र पहिरोका कारण ठुलो धनजनको क्षती गर्ने गरेको छ। जिल्लामा हुने अन्य प्रकोपहरूमा हिमपात, असिना, आगलागी, डडेलो महामारीजन्य रोगहरू, खडेरी, चट्याङ्ग, सडक दुर्घटना, भुकम्प, कृषि बाली तथा पशुपक्षि एवं घर पालुवा जनावरमा हुने विभिन्न महामारीहरू आदि रहेका छन्। जिल्लामा घटेका विपद्का घटनाहरूको शुद्ध विश्लेषण गर्ने र आगामी दिनमा हुन सक्ने विपद्का घटनाको पूर्वानुमान एवं आकलनका आधारमा पूर्व सतर्कता अपनाउने, सचेतना र सावधानी अपनाई विपद्जन्य घटनाको न्यूनीकरण, विपद्जन्य घटनाबाट हुने क्षतिको न्यूनीकरण गर्दै विपद् व्यवस्थापन कार्यलाई प्रभावकारी बनाउनुका साथै सो कार्यमा जनशक्ति र श्रोत साधनको प्रभावकारी रूपमा परिचालन गर्ने उद्देश्यले जिल्लामा रहेका सरकारी निकायहरू, स्थानीय तह, सुरक्षा निकाय, सरोकारवाला र आम नागरिक सामुदायिक तथा गैरसरकारी संस्थाहरूको सामूहिक प्रयासमा विपद् पूर्वतयारी तथा प्रतिकार्यका लागि यो योजना एउटा महत्वपूर्ण दस्तावेजको रूपमा रहने छ। प्राकृतिक रूपमा आउने विपद्को पूर्वानुमान र उच्च तयारीयुक्त सतर्कताबाट जोखिम न्यूनीकरण गर्ने तथा मानवश्रृजित विपद् क्रियाकलापलाई नियन्त्रण एवं न्यूनीकरण मार्फत यसका नकारात्मक असरलाई उपलब्ध श्रोत र साधनको समुचित परिचालनको माध्यमबाट व्यवस्थापन एवं न्यूनीकरण गरी विपद् पूर्वतयारी तथा प्रतिकार्यका लागि यो दस्तावेजको महत्वपूर्ण भूमिका रहने छ भन्ने अपेक्षा गरेको छ।

यस योजनामा नेपालको संविधान, विपद् जोखिम न्यूनीकरण तथा व्यवस्थापन ऐन २०७४, विपद् जोखिमन्यूनीकरण तथा व्यवस्थापन नियमावली २०७६, स्थानीय सरकार सञ्चालन ऐन २०७४, विपद् जोखिम न्यूनीकरण राष्ट्रिय नीति २०७५, विपद् जोखिम न्यूनीकरण राष्ट्रिय र रणनीतिक कार्ययोजना (सन् २०१८-२०३०) लगायतका दस्तावेजमा विपद् पूर्वतयारी र प्रतिकार्यमा निकायगत भूमिका, जिम्मेवारी र मार्गदर्शन लगायतका विषयमा समीक्षा गरिएको छ। प्रस्तुत योजना तर्जुमा गर्दा विपद् पूर्वतयारी तथा प्रतिकार्य योजना तर्जुमा मार्गदर्शन २०६७ (पहिलो संशोधन २०७६) को आधार तथा माथी उल्लेखित दस्तावेज, जिल्ला विपद् व्यवस्थापन समितिको बैठकका निर्णय विपद् व्यवस्थापन सम्बन्धी कार्यशाला गोष्ठीबाट प्राप्त सुझावहरू समेतको लेखा जोखा गरी परिमार्जित रूपमा तयार गरिएको छ। विपद् जोखिम न्यूनीकरण तथा प्रतिकार्य क्षेत्रमा यो योजना जिल्लास्थित सरकारी निकाय, स्थानीय तह, गैर सरकारी निकाय लगायतका सरोकारवालाहरूका लागि मार्गदर्शक एवं सहयोगी हुनेछ।

योजनाले विपद् हुनुपूर्व, विपद्को समयमा र विपद् पछिको उद्धार एवं राहतमा क्लस्टरहरू, सरकारी निकाय, सुरक्षा निकायहरू एवं गैर सरकारी संस्थाहरू बीच समन्वयात्मक रूपमा कार्य गर्न सहयोग पुगनुका साथै स्थानीय निकायका प्रमुखको नेतृत्वमा गठन भएका स्थानीय विपद् व्यवस्थापन समिति संग समेत सहकार्य र समन्वय गर्न फलदायी हुने विश्वास लिएको छ। यो योजनाको प्रभावकारी कार्यान्वयनका लागि सरोकारवाला निकायसँगको समन्वय र साझेदारीमा समय समयमा नमूना अभ्यास कार्य संचालन गरिनेछ। विपद् पूर्वतयारी तथा प्रतिकार्य योजना २०८० तयार गर्न महत्वपूर्ण राय सुझाव प्रदान गर्नुहुने जिल्ला विपद् व्यवस्थापन समितिका सदस्यहरू, क्लस्टर प्रमुखहरू, तयारी समितिका सदस्यहरू सबैमा धन्यवाद ज्ञापन गर्दै सरोकारवाला सबैको समन्वय र साझेदारीमा यसको सफल कार्यान्वयन मार्फत विपद् जोखिम न्यूनीकरण तथा व्यवस्थापन हुने अपेक्षा गर्दछु।

विश्वराज न्यौपाने  
प्रमुख जिल्ला अधिकारी





नेपाल सरकार  
गृह मन्त्रालय

जिल्ला प्रशासन कार्यालय  
डडेल्धुरा

फोन नं. ०९६-४२०१३३  
४२०५५५

फ्याक्स नं. ०९६-४२०१५३  
daodadeldhura133@gmail.com

जिल्ला विपद् पूर्वतयारी तथा प्रतिकार्य योजना २०८० अद्यावधिक उपसमितिको भनाई

मिति: २०८०/०२/२१

डडेल्धुरा जिल्लामा विपद् व्यवस्थापन सम्बन्धी कार्यलाई प्रभावकारी तवरले सञ्चालन गर्न जिल्लाको विपद् प्रतिकार्य तथा पूर्वतयारी योजना लाई अद्यावधिक गरी यहाँ समक्ष प्रस्तुत गर्न पाउँदा गौरवान्वित भएका छौं। योजनामा जिल्ला विपद् व्यवस्थापन समितिले वर्षभरीमा जिल्लामा हुन सक्ने विपद्हरूको पूर्वतयारी, प्रतिकार्य र पुनर्लाभ सम्बन्धमा जिल्लाभित्र रहेका सबै सरोकारवालाहरूलाई एक्यबद्ध बनाउने गरी क्रियाकलापहरू निर्धारण गरिएको छ।

योजना अद्यावधिक गर्ने क्रममा जिल्लामा विपद् व्यवस्थापनमा आउन सक्ने चुनौती, उपलब्ध श्रोत, साधन र जनशक्तीको प्रयोग गरी जिल्लामा हुन सक्ने विपद्हरूको व्यवस्थापनका लागि तयारी अवस्थामा रहने गरी प्राथमिकताहरू निर्धारण गर्ने अवसर प्राप्त भएको छ। यस योजनाको कार्यान्वयनले जिल्लामा विपद् व्यवस्थापन सम्बन्धी कार्यलाई समन्वयात्मक रूपमा सञ्चालन गर्न सहयोग पुग्ने आशा गरेका छौं।

योजनामा उल्लेखित उद्देश्य, रणनीति र प्राथमिकताहरूका आधारमा जिल्ला विपद् व्यवस्थापन समितिलेसरोकारवालाहरू सबैलाई समावेश गरी विपद् व्यवस्थापन सम्बन्धी कार्य गरिनुका साथै योजनामा सबै सरोकारवालाहरूलाई समावेश गरीएकाले योजना कार्यान्वयनमा सबैको अपनत्व रहने कुरामा पनि योजना अद्यावधिक उपसमितिले विश्वास लिएको छ।

योजना कार्यान्वयनका सहयात्री जिल्ला समन्वय समिति, जिल्लाका सबै स्थानीय तहहरू, सुरक्षा निकायहरू, विषयगत कार्यालयहरू, सहयोगी गैरसरकारी संस्थाहरू लगायत सबै सरोकारवाला र आमनागरिकहरूले जिल्लामा हुने सक्ने विपद्हरूको व्यवस्थापनका लागि यस योजनाको कार्यान्वयनमा आ-आफ्नोतर्फबाट सहयोग गर्नुहुनेछन् भन्ने आशा समेत लिएका छौं।

अन्तमा योजना अद्यावधिक गर्ने क्रममा निरन्तर रूपमा सुझाव प्रदान गरी सहयोग गर्नुहुने जिल्ला विपद् व्यवस्थापन समितिका अध्यक्ष तथा प्रमुख जिल्ला अधिकारी श्री विध्वराज न्यौपानेज्यू, सुदूरपश्चिम प्रदेश सभा सदस्यज्यूहरू, जिल्ला समन्वय समिति प्रमुख ज्यू, सातओटै स्थानीय तहका प्रमुख ज्यूहरू, सबै विषयगत कार्यालयका कार्यालय प्रमुखहरूलगायत डडेल्धुरा जिल्ला स्थित विपद् व्यवस्थापन सम्बन्धी कार्य गर्ने सबै गैरसरकारी संस्थाका प्रतिनिधिहरू र योजना अद्यावधिक गर्ने क्रममा तथ्याङ्क उपलब्ध गराउन सहयोग गर्नुहुने सबै स्थानीय तहका प्रमुख प्रशासकीय अधिकृत ज्यूहरू, सबै विषयगत कार्यालयका प्रमुख ज्यूहरू, नेपाल रेडक्रस सोसाईटी डडेल्धुरा शाखा, निर्माण व्यवसायी संघ डडेल्धुरा लगायत तथ्याङ्क संकलनमा समन्वय गरी सहयोग गर्नुहुने ग्रामिण महिला विकास तथा एकता केन्द्र डडेल्धुराका कार्यकारी निर्देशक श्री अम्मर साउदलाई धन्यवाद ज्ञापन गर्दै योजनाको प्रभावकारी कार्यान्वयनका लागि सबै सरोकारवालाहरूलाई हार्दिक अनुरोध गर्न चाहन्छौं।

जितेन्द्र प्रसाद ओझा  
संयोजक एवं जिल्ला विपद् पूर्वतयारी तथा  
प्रतिकार्य योजना अद्यावधिक उपसमिति

**विपद् पूर्वतयारी तथा प्रतिकार्य योजनाको  
विषय सूची**

बिषयबस्तु	पेज नं
<b>खण्ड १ परिचय.....</b>	<b>१</b>
१.१ पृष्ठभूमि.....	१
१.२ परिचय.....	९
१.३ जिल्ला पूर्वतयारी तथा प्रतिकार्य योजनाको उद्देश्य.....	९
१.४ योजनाको आवश्यकता तथा महत्व.....	१०
१.५ योजनाको सीमा.....	११
१.६ विपद् पूर्वतयारी तथा प्रतिकार्य योजनाको विशेषता.....	११
१.७ योजना निर्माण प्रक्रिया विधि.....	११
१.८ योजना कार्यान्वयन रणनीतिहरू.....	१२
<b>खण्ड २ प्रकोप, संकटासन्नता, क्षमता तथा जोखिम विश्लेषण.....</b>	<b>१३</b>
२.१ ऐतिहासिक समयरेखा विश्लेषण.....	१३
२.२ प्रकोपको पहिचान तथा स्तरीकरण.....	४७
२.३ संकटासन्नता विश्लेषण.....	४८
२.४ क्षमता विश्लेषण.....	४९
२.५ जिल्लाको समग्र जोखिम विश्लेषण.....	५८
<b>खण्ड ३ विपद् पूर्वतयारी तथा प्रतिकार्य योजना.....</b>	<b>६१</b>
३.१ बिषयगत क्षेत्र तथा जिम्मेवार निकायहरू.....	६१
३.२ आपतकालीन पूर्वतयारी योजना २०८०.....	६२
३.३ आपतकालीन प्रतिकार्य योजना २०८०.....	७१
<b>खण्ड ४. अनुगमन, मूल्याङ्कन तथा सिकाइ.....</b>	<b>८६</b>



खण्ड ५. संस्थागत समन्वय र सहकार्य.....	८८
खण्ड ६. तथ्याङ्क, घटना विवरण प्रतिवेदन तथा सम्प्रेषण.....	८९
६.१ घटना विवरण एवं प्रतिवेदन.....	८९
६.२ तथ्याङ्क तथा सूचना व्यवस्थापन.....	८९
<b>अनुसूचीहरू.....</b>	<b>९०</b>
अनुसूची १ मानवीय सहायतामा संलग्न साभेदार निकायहरू.....	९०
अनुसूची २ (क) देखि (फ) सम्म क्षेत्रगत अगुवा तथा सदस्य निकाय/संस्थाहरूको विवरण.....	९२
अनुसूची ३ (क) देखि (घ) सम्म सर्वेक्षण फारामहरू.....	९८-१०४
अनुसूची ४ (क) देखि (ड) सम्म जिल्लामा रहेका राहत तथा उद्धार सामाग्रीहरूको विवरण.....	१०५
अनुसूची ५ स्वास्थ्य तथा पोषण विषयगत क्षेत्रसँग भएका स्रोत, साधन र क्षमताहरू.....	११७
अनुसूची ६ नेपाल प्रहरी एवं यूनीटहरूको सम्पर्क नं. र ठेगाना.....	१२०
अनुसूची ७ सशस्त्र प्रहरी बल नेपाल नं.५२ गुल्म हे.क्वा. डडेल्धुरा र सिमा सुरक्षार्थ खटिईएका सशस्त्र प्रहरी कर्मचारीहरूको विवरण.....	१२२
अनुसूची ८ निजीक्षेत्र सँग रहेका उपकरणहरू.....	१२२
अनुसूची ९ डडेल्धुरा जिल्लामा सञ्चालित एम्बुलेन्सहरूको विवरण.....	१२३
अनुसूची १० डडेल्धुरा जिल्ला स्थित सुचारु अवस्थामा रहेका पूर्वसूचना केन्द्रको नाम र सम्पर्क नं.....	१२४
अनुसूची ११ डडेल्धुरा जिल्लाबाट प्रतिनिधित्व गर्नुहुने संघीय संसद सदस्य तथा प्रदेशसभा सदस्यहरूको सम्पर्क नम्बर.....	१२६
अनुसूची १२ स्थानीय तहका प्रमुख/उपप्रमुख,अध्यक्ष/उपाध्यक्ष र वडा अध्यक्षहरूको सम्पर्क नम्बर.....	१२७
अनुसूची १३ डडेल्धुरा जिल्ला स्थित कार्यालय प्रमुखहरूको नामावली विवरण.....	१२९
अनुसूची १४ जिल्लामा रहेको हेलिप्याडको विवरण.....	१३१
अनुसूची १५ आ.व.२०७८।०७९ मा जिल्ला विपद् व्यवस्थापन समितिले जिल्लाभरि विभिन्न प्रकोप प्रभावितहरूलाई उपलब्ध गराएको राहतको विवरण.....	१३१
अनुसूची १६ जिल्ला स्थित पालिकाहरूका विपद् सम्पर्क व्यक्तिहरूको विवरण.....	१४९
अनुसूची १७ जिल्ला विपद् व्यवस्थापन समितिको बैठकका निर्णयहरूका .....	१५०
<b>सन्दर्भ सामाग्री.....</b>	<b>१५५</b>



## १.१ पृष्ठभूमि

सुदूरपश्चिम प्रदेश अन्तर्गत रहेको पहाडी जिल्ला डडेल्धुरा समुद्र सतहबाट ४६२ मिटर देखि २६७५ मिटरको उचाईमा रही १५३८ वर्ग किलोमिटर क्षेत्रफल भित्र फैलिएको छ। राष्ट्रिय जनगणना २०७८ को प्रारम्भिक नतिजा अनुसार यस जिल्लाको कूल जनसंख्या १,३९,४२० (महिला ७३,४९० र पुरुष ६५,९३०) रहेको छ। विभिन्न तथ्याङ्कहरूका आधारमा प्रकोपको दृष्टिकोणले यो जिल्ला उच्च जोखिम क्षेत्र भित्र रहेको छ। बाढी, पहिरो, हिमपात, आगलागी, हुरीवतास लगायत अन्य प्रकोपका कारण प्रत्येक वर्ष यो जिल्लामा औसत १,००० परिवारहरू प्रभावित हुने गरेको पाईन्छ। त्यसैगरी भाडापखाला तथा अन्य सरुवारोगबाट पनि यो जिल्ला त्यतिनै मात्रामा प्रभावित बन्ने गरेको छ। २०७६ सालदेखी शुरु भएको कोभिड-१९ को महामारीले समेत यस जिल्लामा ठुलो असर पारेको देखिन्छ। भूकम्पीय जोखिमका दृष्टिकोणबाट पनि यो क्षेत्र अति संकटासन्न क्षेत्रभित्र पर्दछ।

विगतका वर्षहरूको अनुभव तथा विद्यमान जोखिमको विश्लेषणका आधारमा जिल्ला विपद् व्यवस्थापन समितिले विभिन्न सरोकारवाला निकायहरू तथा मानवीय सहायता प्रदायक संस्थाहरूसँग साभेदारी, सहकार्य तथा समन्वय गरी विपद् पूर्वतयारी तथा प्रतिकार्य योजना, २०७८ लाई अध्यावधिक गरी यो प्रतिकार्य योजना तयार पारिएको हो। यो योजना कार्यान्वयनमा आएपछि प्रकोप प्रभावित परिवारहरूका आधारभूत आवश्यकताहरूको परिपूर्ति तथा बाँच्न पाउने अधिकारको केही हदसम्म सुनिश्चितता गर्ने तथा समुदायस्तरमा जोखिमका प्रभावहरू पनि न्यून हुने विश्वास गरिएको छ।

नेपालको संविधानको अनुसूची-७ मा प्राकृतिक तथा गैर-प्राकृतिक विपद् पूर्वतयारी, उद्धार तथा राहत र पुनर्लाभको कार्यलाई संघ र प्रदेशको साभ्ना अधिकारको सूचीमा सूचीकृत गरिएको त्यसैगरी अनुसूची-९ मा संघ, प्रदेश र स्थानीय तह गरी तीनै तहको साभ्ना अधिकारको सूचीमा समेत विपद् व्यवस्थापनलाई राखिएको छ। अनुसूची-८ ले पुनः विपद् व्यवस्थापनलाई स्थानीय तहको एकल अधिकारको सूचीमा समेटेकाले स्थानीय तहहरूको विपद् व्यवस्थापनमा महत्वपूर्ण भूमिका रहेको स्पष्ट छ।

नेपालको कमजोर भू-बनोट, कमलो चुरे पहाड, मौसमी घटनाहरू, चुरेको प्राकृतिक स्रोतको अत्यधिक विनास, अव्यवस्थित बसोबास तथा खेती प्रणाली, तीव्र जनसंख्या वृद्धि, वनजंगल माथिको अति निर्भरता, अव्यवस्थित संरचनात्मक विकास (ग्रामीण सडक तथा पूर्वाधारहरू), जलवायु परिवर्तन, सामना गर्ने क्षमताको कमी तथा जोखिमका साथै प्रकोपको प्रभाव बारेमा समुदायमा जनचेतनाको कमी जस्ता कारणहरूले नेपाल प्राकृतिक विपद्को उच्च जोखिममा रहेको छ। यिनै जोखिमका अवस्थाहरूलाई मध्यनजर गर्दै नेपाल सरकारले प्रकोपका प्रभावहरूलाई न्यून गर्ने उद्देश्यलाई आफ्नो प्रमुख प्राथमिकताको क्षेत्रमा राखेको छ। सोही अनुरूप विपद् प्रतिकार्य योजना तर्जुमा गर्ने तथा विद्यमान योजनाहरूलाई अद्यावधिक गर्ने कार्यलाई निरन्तरता दिएको छ। यो कार्यको लागि नेपाल सरकारले विभिन्न राष्ट्रिय तथा अन्तर्राष्ट्रिय गैर सरकारी निकायहरू, नेपाल रेडक्रस सोसाइटी तथा राष्ट्रसंघीय संस्थाहरूसँग समन्वय र सहकार्य गरी पूर्वतयारी तथा प्रतिकार्य योजना तर्जुमा गर्ने रणनीति अवलम्बन गरेको छ। यसै सन्दर्भमा जिल्ला विपद् व्यवस्थापन समितिको मिति २०८०।०१।२५ को निर्णय वमोजिम यो प्रतिकार्य योजना तयार गरिएको छ।

यस योजनामा डडेल्धुरा जिल्लाको राजनीतिक तथा प्रशासनिक रूपमा रहेका ७ पालिकाहरूमा देखा परेका विपद्जन्य घटनाहरूको विश्लेषण गरी तयार गरीएको छ। यस जिल्लाका पालिकाहरूको सांक्षिप्त विवरण तल प्रस्तुत गरिएको छ।



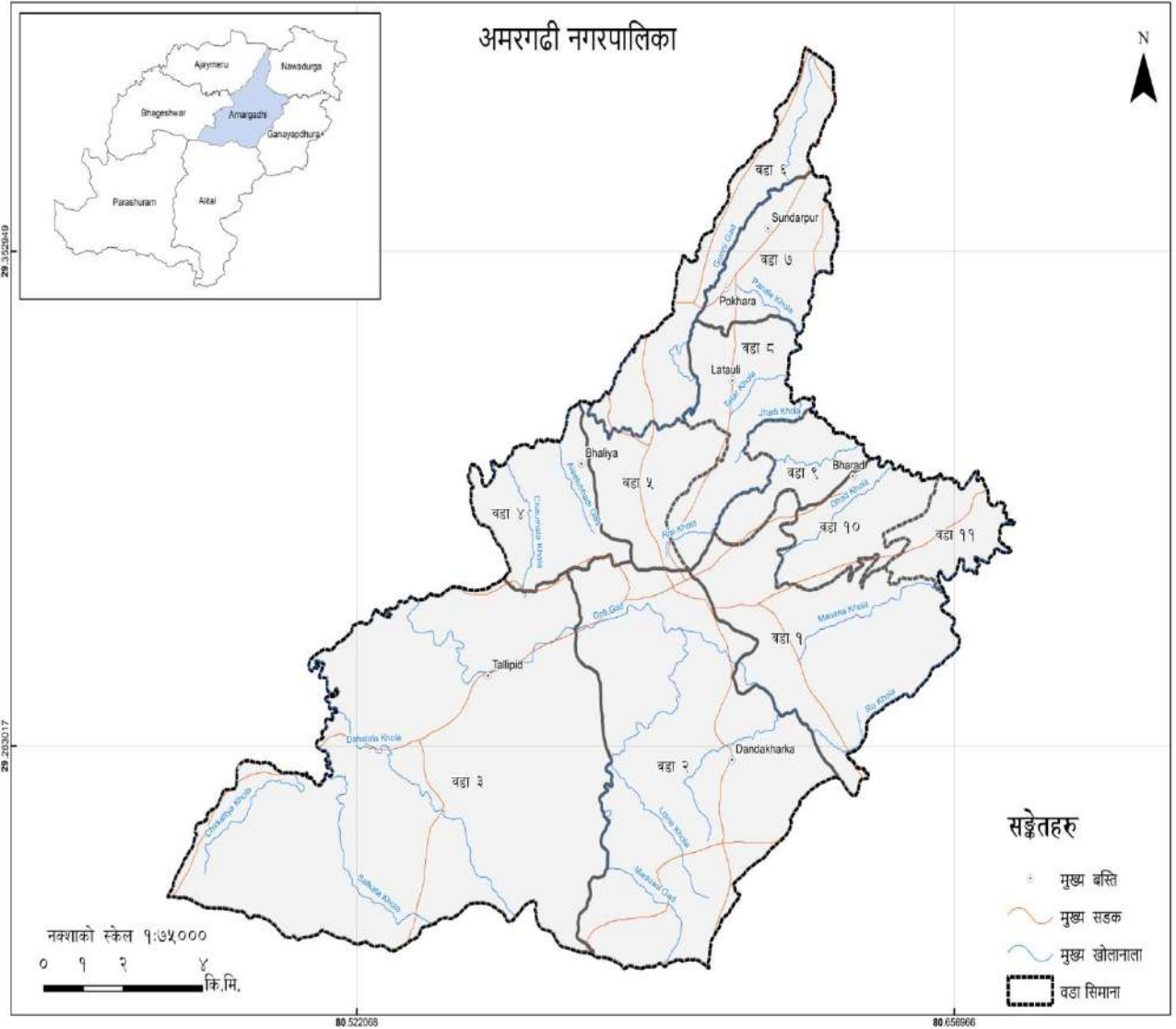
## पालिकाहरूको भौगोलिक एवं जनसांख्यिकी विवरण

### १. अमरगढी नगरपालिका

अमरगढी नगरपालिका डडेल्धुरा जिल्लाको सदरमुकाममा अवस्थित नगरपालिका हो । यो नगरपालिका जिल्लामा विद्यमान विपद् जन्य जोखिमका दृष्टिकोणले मध्यम जोखिममा रहेको छ । पहिरो, हिमपात, आगलागी, खडेरी, असिना र चट्यांग जस्ता मुख्य प्रकोप रहेको यस न.पा. मा सबैभन्दा बढी प्रभाव खडेरीले पारेको पाईन्छ ।

क्र.सं.	वडा संख्या	घर संख्या	परिवार संख्या	प्रारम्भिक जनसंख्या २०७८			क्षेत्रफल (वर्ग कि.मी)
				जम्मा	पुरुष	महिला	
१	११	६१८२	२४१४९	११८१०	१२३३९	९५.७१	८१.८३

स्रोत: राष्ट्रिय जनगणना २०७८



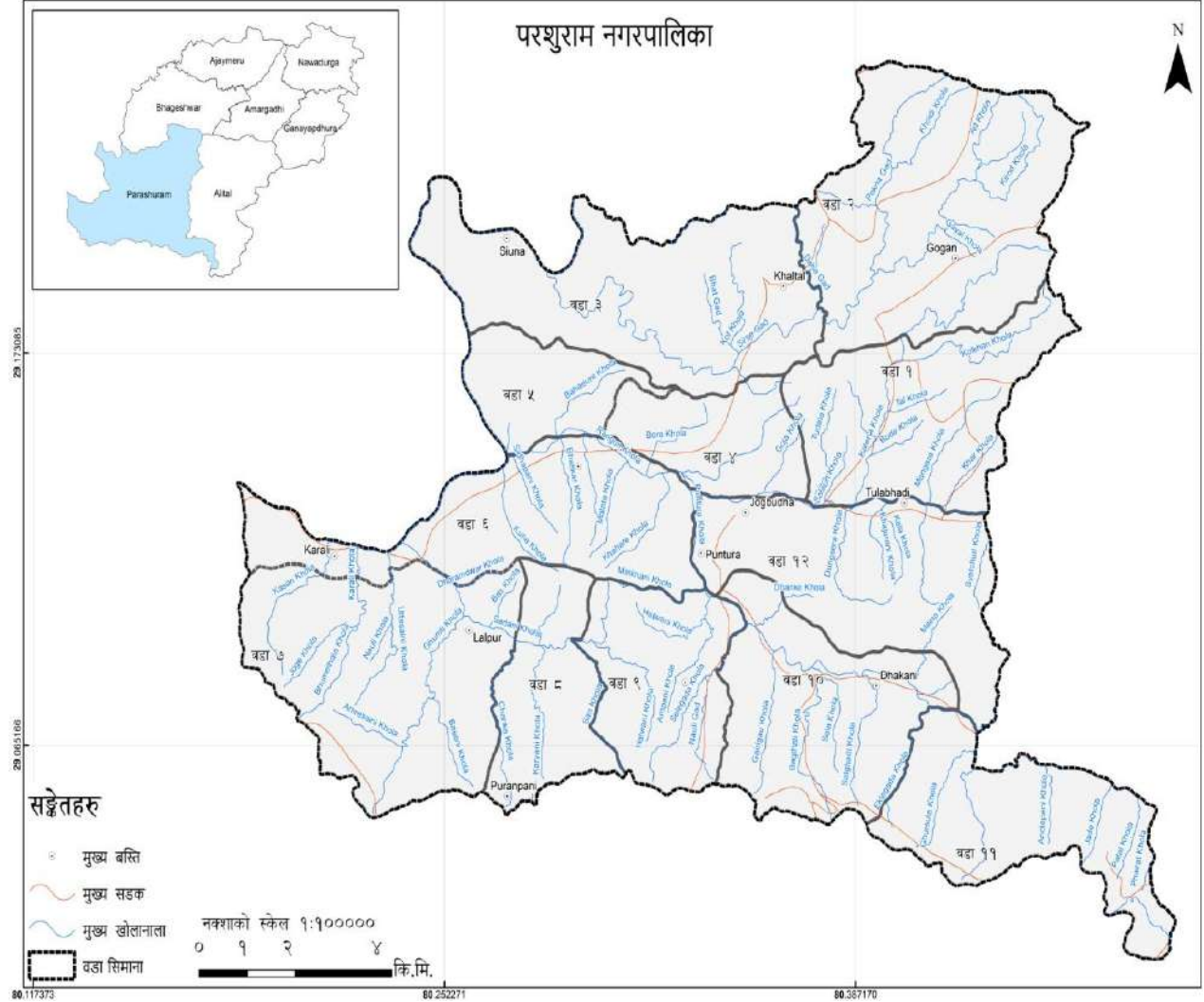


## २.परशुराम नगरपालिका

परशुराम नगरपालिका डडेल्धुरा जिल्लाको भित्री मधेश क्षेत्रअन्तर्गत पर्ने नगरपालिका हो । महाकाली, रंगुन, पन्तुरा नदीको कटानले वर्षेनी जोखिममा रहने यो न.पा.को अधिकांश भू-भाग चुरे पर्वतश्रृंखलासँग जोडिएको छ । विपद्का दृष्टिकोणले उच्च जोखिम क्षेत्रको रूपमा रहेको यो नगरपालिकामा बाढी, पहिरो, आगलागी, खडेरी, असिना र चट्यांग जस्ता मुख्य प्रकोपका रूपमा रहेका छन् साथै सबैभन्दा बढि प्रभाव बाढीको रहेको छ ।

क्र.सं.	वडा संख्या	घर संख्या	परिवार संख्या	प्रारम्भिक जनसंख्या २०७८			क्षेत्रफल (वर्ग कि.मी)
				जम्मा	पुरुष	महिला	
१	१२	७४३४	३५५९०	१६७४१	१८८४९	८८.८२	७८.७४

स्रोत: राष्ट्रिय जनगणना २०७८

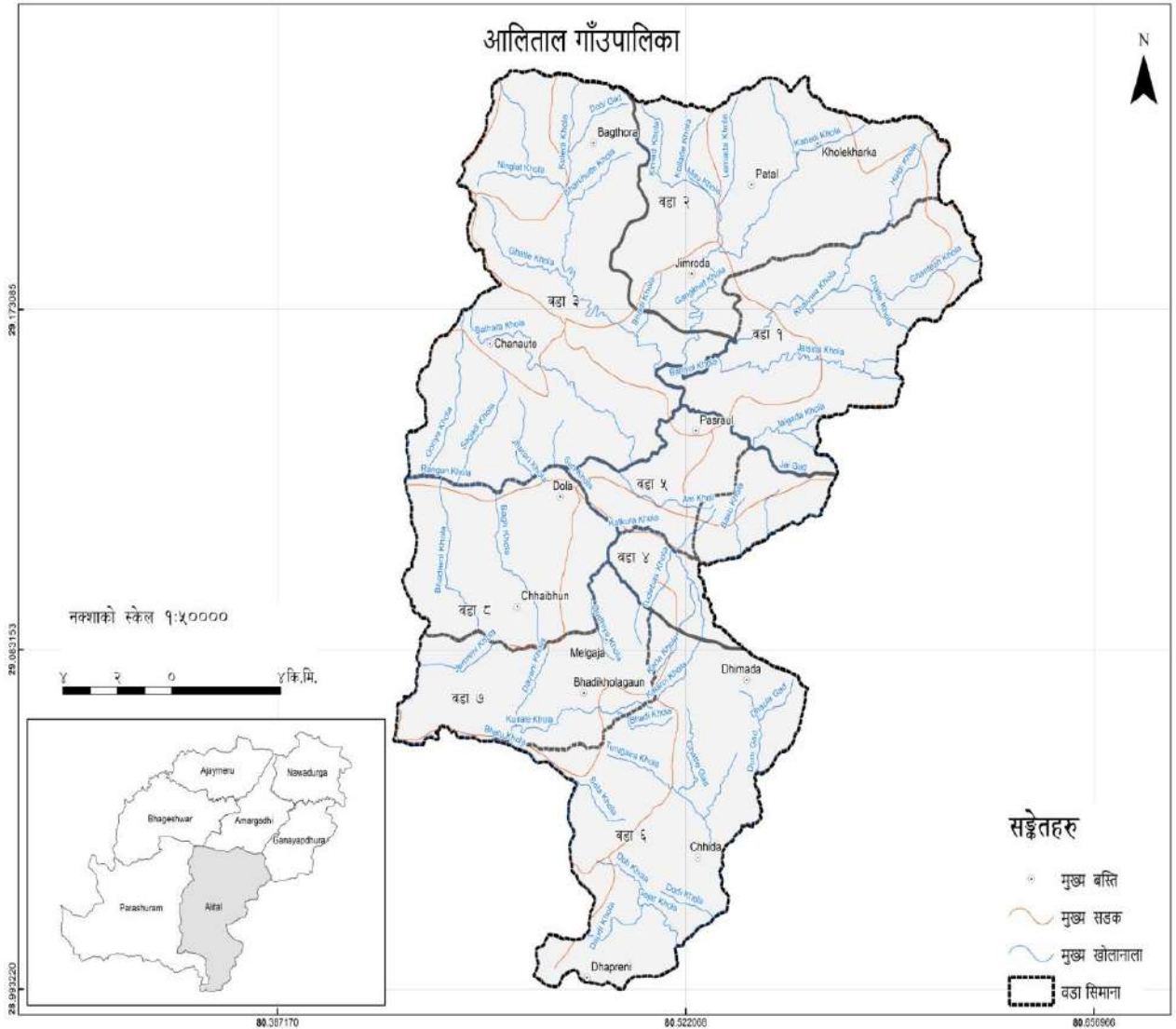


## १. आलिताल गाउँपालिका

आलिताल गाउँपालिका डडेल्धुरा जिल्लाको भित्री मधेश र महाभारत पर्वतश्रृंखला सम्म जोडिएको गाउँपालिका हो । रंगुन, सुनखोला र स-साना खहरे खोलाहरुको कटानले वर्षेनी जोखिममा रहने यो गा.पा.को आधा भन्दा बढी भू-भाग चुरे पर्वतश्रृंखलासंग जोडिएको छ । पहिरो, बाढी, हिमपात,खडेरी, आगलागी, असिना र चट्यांग जस्ता मुख्य प्रकोप रहेको यस गा.पा.मा सबैभन्दा बढि प्रभाव पहिरोको रहेको छ भने वाढी र खडेरी पनि यस गा.पा.का मुख्य प्रकोपहरु भित्र पर्दछन । जोखिमका दृष्टिकोणले यो पालिका उच्च जोखिम क्षेत्र भित्र पर्दछ ।

क्र.सं.	वडा संख्या	परिवार संख्या	जनसंख्या			लैङ्गिक अनुपात	साक्षरता दर (प्रतिशतमा)	क्षेत्रफल(वर्ग कि.मी)
			जम्मा	पुरुष	महिला			
१	८	३७१०	१८११२	८७५६	९३५६	९३.५९	८१.०३	२९२.८७

स्रोत: राष्ट्रिय जनगणना २०७८





## २. नवदुर्गा गाउँपालिका

नवदुर्गा गाउँपालिका डडेल्धुरा जिल्लाको पूर्वोत्तर भागमा अवस्थित गाउँपालिका हो । बाढी, पहिरो, खडेरी, असिना, चट्यांग, महामारी जस्ता प्रकोपहरु रहेको यो गाउँपालिका विपद् जोखिमका दृष्टिकोणले मध्यम जोखिममा रहेको छ । पहिरो, महामारी र खडेरी यस पालिकाका मुख्य प्रकोपका रूपमा रहेका छन् ।

क्र.सं.	वडा संख्या	परिवार संख्या	जनसंख्या			लैङ्गिक अनुपात	साक्षरता दर (प्रतिशतमा)	क्षेत्रफल(वर्ग कि.मी)
			जम्मा	पुरुष	महिला			
१	५	४३१८	१८६७२	८१९६	१०४७६	७८.२४	७२.१४	१४१.४४

स्रोत: राष्ट्रिय जनगणना २०७८

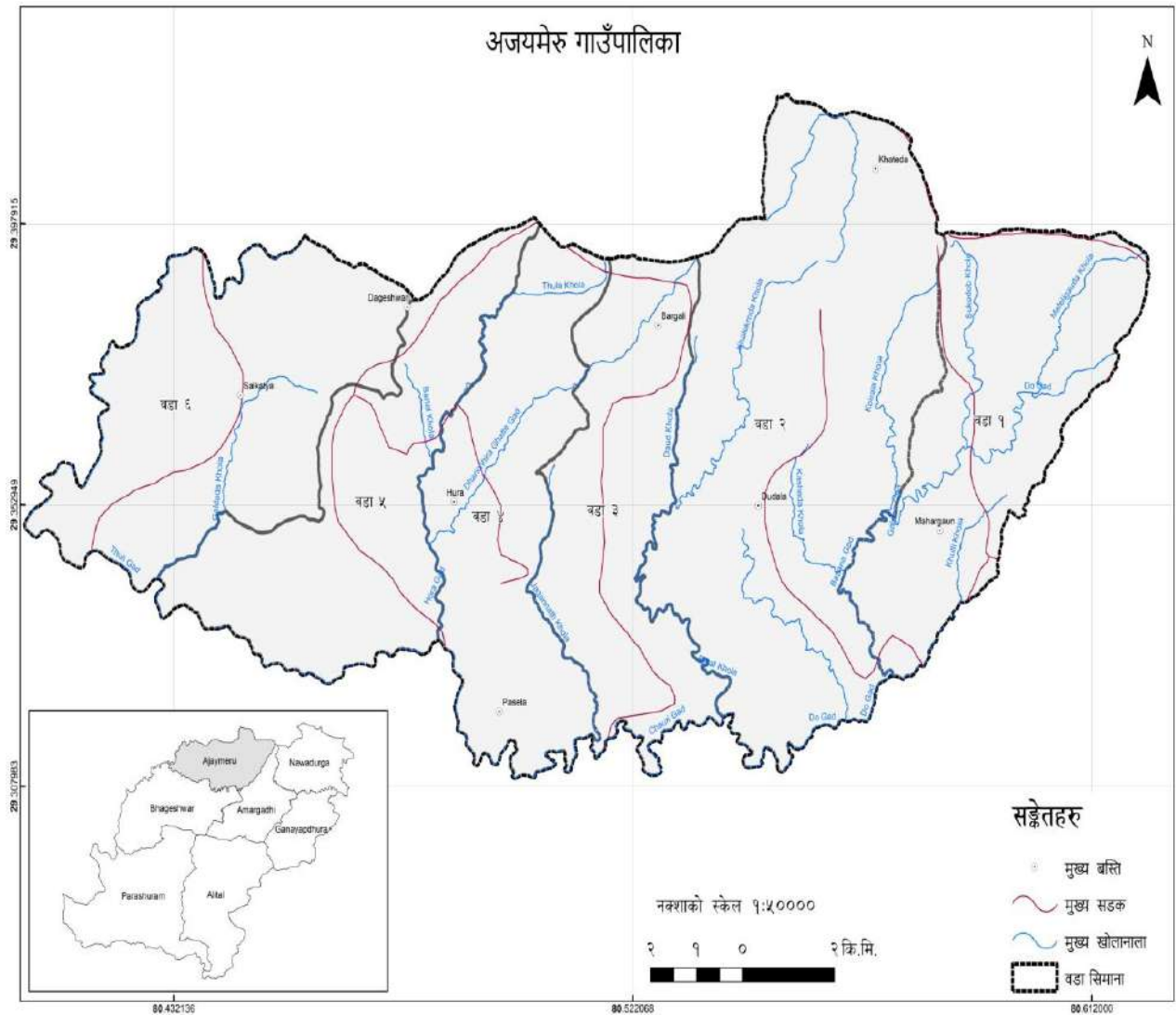


### ३. अजयमेरु गाउँपालिका

अजयमेरु गाउँपालिका डडेल्धुरा जिल्लाको महाभारत पर्वतश्रृंखलासंग जोडिएको उत्तरी भेगमा अवस्थित गाउँपालिका हो । विपद् जोखिमका दृष्टिकोणले जिल्लाको निम्न जोखिममा रहेको यो पालिकामा खडेरी मुख्य प्रकोपको रूपमा रहेको छ । हिमपात, असिना, आगलागी, बाढी र चट्यांग जस्ता प्रकोपहरूले पनि यस गा.पा. लाई निकै प्रभाव पारेको देखिन्छ ।

क्र.सं.	वडा संख्या	परिवार संख्या	जनसंख्या			लैङ्गिक अनुपात	साक्षरता दर (प्रतिशतमा)	क्षेत्रफल(वर्ग कि.मी)
			जम्मा	पुरुष	महिला			
१	६	३४५३	१५१६१	७०२१	८१४०	८६.२५	७५.६६	१४८.९

स्रोत: राष्ट्रिय जनगणना २०७८



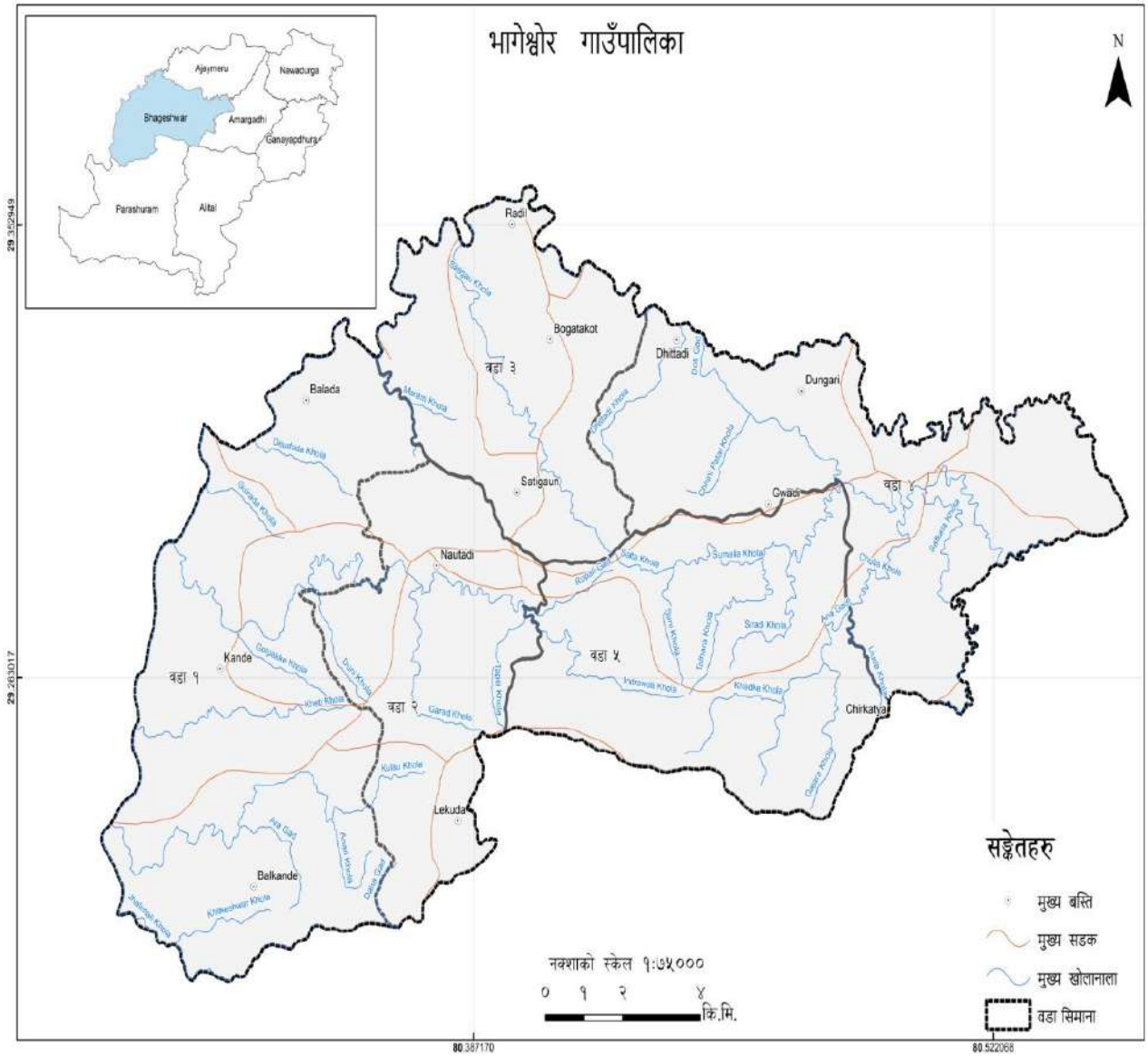


## भागेश्वर गाउँपालिका

भागेश्वर गाउँपालिका डडेल्धुरा जिल्लाको महाभारत पर्वतश्रृंखलासंग सम्म जोडिएको गाउँपालिका हो । अधिकांश भू-भाग जंगल क्षेत्र रहेको यस गा.पा.मा पहिरोका कारण वर्षेनी निकै क्षति हुने गरेको पाईन्छ । बाढी,असिना, खडेरी,आगलागी, र चट्यांग जस्ता मुख्य प्रकोप रहेको यस गा.पा. मा सबैभन्दा बढि प्रभाव असिनाको रहेको छ ।

क्र.सं.	वडा संख्या	परिवार संख्या	जनसंख्या			लैङ्गिक अनुपात	साक्षरता दर (प्रतिशतमा)	क्षेत्रफल(वर्ग कि.मी)
			जम्मा	पुरुष	महिला			
१	५	२७९४	१३१३२	६३०४	६८२८	९२.३३	८०.००	२३३.३८

स्रोत: राष्ट्रिय जनगणना २०७८

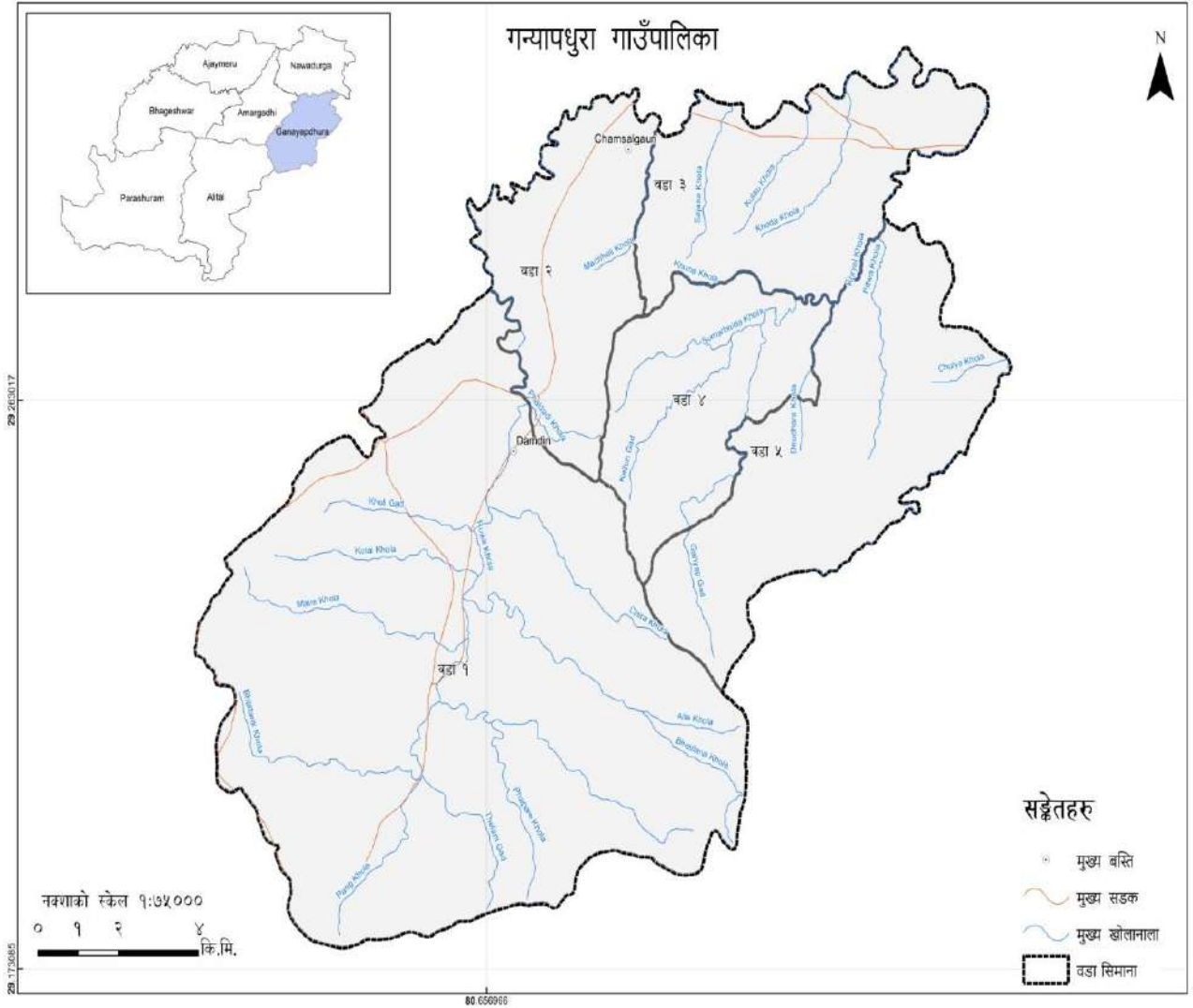


## ४. गन्यापधुरा गाउँपालिका

महाभारत पर्वतश्रृंखलासंग सम्म जोडिएको गन्यापधुरा गाउँपालिका यस जिल्लाको पूर्वी भेगमा अवस्थित गाउँपालिका हो । महाभारत जंगलक्षेत्र संगै जोडिएका बस्तीहरु भएको यो पालिका जोखिमका दृष्टिकोणले मध्यम जोखिममा पर्ने गाउँपालिका हो । हिमपात, पहिरो र खडेरीको मुख्य प्रभाव रहेको यस पालिकालाई महामारी, असिना, चट्यांग र बाढीजन्य प्रकोपका घटनाले पनि निकै प्रभाव पारेको देखिन्छ ।

क्र.सं.	वडा संख्या	परिवार संख्या	जनसंख्या			लैङ्गिक अनुपात	साक्षरता दर (प्रतिशतमा)	क्षेत्रफल(वर्ग कि.मी)
			जम्मा	पुरुष	महिला			
१	५	३२८१	१३७२२	६०६४	७६५८	७९.१९	७४.०९	१३५.६६

स्रोत: राष्ट्रिय जनगणना २०७८





## १.२ परिचय

विपद् जोखिम न्यूनीकरण तथा व्यवस्थापन ऐन, २०७४ (प्रथम संशोधन, २०७५) ले विपद् जोखिम न्यूनीकरण तथा व्यवस्थापन राष्ट्रिय परिषद्, कार्यकारी समिति, राष्ट्रिय विपद् जोखिम न्यूनीकरण तथा व्यवस्थापन प्राधिकरण, प्रदेश विपद् व्यवस्थापन परिषद् र कार्यकारी समिति, जिल्ला तथा स्थानीय तहमा विपद् व्यवस्थापन समितिहरूको संस्थागत व्यवस्था गरी तिनीहरूको काम, कर्तव्य र अधिकार समेत तोकेको छ। स्थानीय सरकार सञ्चालन ऐन, २०७४ को दफा ११ को उपदफा २ (न) ले गाउँपालिका तथा नगरपालिकाको काम, कर्तव्य र अधिकार भित्र विपद् व्यवस्थापन सम्बन्धी सबै चरणका कार्यहरू समावेश गरेको छ। यस ऐनले राष्ट्रिय भवन संहिता तथा मापदण्ड बमोजिम भवन निर्माण अनुमति, अनुगमन र नियमन सम्बन्धी कार्यहरूका साथै सुरक्षित बस्ती विकास सम्बन्धी नीति, योजना, कार्यक्रम तर्जुमा, कार्यान्वयन, अनुगमन, नियमन र मूल्याङ्कन कार्यलाई समेत गाउँपालिका तथा नगरपालिकाको काम, कर्तव्य र अधिकार भित्र समेटेको छ।

राष्ट्रिय विपद् प्रतिकार्य कार्यढाँचा, २०७० (प्रथम संशोधन, २०७५) ले विपद् पूर्वतयारी र विपद् पछिको खोज, उद्धार र राहत सम्बन्धी कार्य व्यवस्थित तुल्याउन, जिम्मेवारीको बाँडफाँड गर्न र समन्वयलाई प्रभावकारी बनाउन स्पष्ट व्यवस्था गरेको छ। यस अन्तर्गत प्रतिकार्यका लागि अन्तर्राष्ट्रिय सहयोगको अपिल गर्ने प्रक्रिया र त्यसको जिम्मेवारी, त्यसका लागि ध्यान दिनु पर्ने पक्ष, अन्तर्राष्ट्रिय सहायताको समन्वयका विषयहरूलाई पनि उक्त कार्यढाँचाले व्यवस्थित गरेको छ।

उक्त कार्यढाँचाले आपत्कालीन समयमा निकायगत समन्वयका लागि विषय क्षेत्रगत समूहको प्रावधान, विपद् सूचना संकलन, आँकलन गर्ने, प्रभावको संयन्त्र र त्यसको परिचालनको पक्षमा पनि स्पष्ट व्यवस्था गरेको छ। विपद् पछिका विभिन्न समय अवधिको प्राथमिकतायुक्त कामको पहिचान गर्दै विपद् पछि गर्नुपर्ने कामको पहिचान र जिम्मेवारीको विभाजन पनि गरेको छ। नेपाल सरकारले विद्यमान विपद् जोखिमको न्यूनीकरण तथा नयाँ जोखिमको प्रभावकारी रोकथाम गरी विपद् जोखिमबाट सुरक्षित, अनुकूलित तथा उत्थानशील राष्ट्रको निर्माण गर्न विपद् जोखिम न्यूनीकरण राष्ट्रिय नीति, २०७५ र विपद् जोखिम न्यूनीकरण राष्ट्रिय रणनीतिक कार्ययोजना (सन् २०१८-२०३०) तयार गरी लागू गरेको छ।

यसै सन्दर्भमा नेपाल सरकारद्वारा व्यवस्था गरिएका विभिन्न ऐन, नियम, विषय क्षेत्रगतसमूहको प्रावधान, विपद् सूचना संकलन, प्रभावको आँकलन गर्ने संयन्त्र र त्यसको परिचालन कार्यविधि एवं जिम्मेवारीको आधारलाई प्रभावकारी रूपले कार्यान्वयनका लागि जिल्ला विपद् पूर्वतयारी तथा प्रतिकार्य योजनाको पुनरावलोकन तथा समीक्षा गरि यो योजना परिमार्जन गरिएको छ।

### १.३ जिल्ला पूर्वतयारी तथा प्रतिकार्य योजनाको उद्देश्य

यस योजनाले प्रदेश र स्थानीय विपद् व्यवस्थापन समितिहरूका लागि विपद् जोखिम न्यूनीकरण तथा व्यवस्थापन सम्बन्धी कार्यमा संघ, प्रदेश र स्थानीय तहको समन्वय र सहकार्य प्रवर्द्धन गरी विपद् जोखिम न्यूनीकरणलाई विकास प्रक्रियामा मूलप्रवाहीकरण गर्न योगदान गर्नेछ।

#### समष्टिगत उद्देश्य:

जिल्ला विपद् व्यवस्थापन समितिले जिल्ला विपद् पूर्वतयारी तथा प्रतिकार्य योजना २०७९ लाई परिवर्तित कार्य प्रकृति र कार्यविभाजन अनुरूप पुनरावलोकन गरी तयार पारिएको जिल्ला विपद् पूर्वतयारी तथा प्रतिकार्य योजना २०८० को समष्टिगत उद्देश्य निम्न रहेका छन्:

- सम्भावित विपद्बाट उत्पन्न मानवीय असरहरू न्यूनीकरणका लागि जिल्लाको प्रतिकार्य क्षमता अभिवृद्धि गर्नु।
- प्रभावितहरूका आधारभूत आवश्यकताहरूलाई समयमा नै प्रभावकारी एवं समन्वयात्मक रूपमा उपलब्ध गराउने कार्यको सुनिश्चितता गर्नु।

## निर्दिष्ट उद्देश्यः

- ❖ उल्लेखित समष्टिगत उद्देश्यहरूका अतिरिक्त यस विपद् पूर्वतयारी तथा प्रतिकार्य योजना २०८०/२०८१ का निर्दिष्ट उद्देश्यहरू यस प्रकार रहेका छन् :
- ❖ जिल्लास्थित जोखिममा रहेका पालिकाहरूको संकटाभिमुखता विश्लेषण गरी स्थानीय स्रोत साधन र क्षमताको पहिचान गर्ने ।
- ❖ जोखिममा रहेका समुदायको सुरक्षित भविष्यको प्रत्याभूतिको लागि विपद्को सामना गर्न जिल्लाको क्षमता अभिवृद्धिमा सहयोग पुर्याउने ।
- ❖ विपद् व्यवस्थापनको लागि स्थानीय स्रोत, साधन, ज्ञान र सीपको अधिकतम उपयोग गर्दै प्रतिकार्य तथा पूर्वतयारी योजना अनुसार जिल्लास्थित सम्बन्धित निकाय तथा जोखिममा रहेका समुदायको क्षमता अभिवृद्धि गर्ने ।
- ❖ विपद् जोखिम न्यूनीकरण लगायत आपतकालीन अवस्थामा प्रतिकार्यका गतिविधिहरूमा एकरूपता ल्याउन र दोहोरोपन हटाई उपलब्ध स्रोत तथा साधनको सदुपयोग गरी समन्वयात्मक तथा पारदर्शी तरिकाले समयमा नै विपद्मा परेका परिवारहरूलाई एकद्वार प्रणाली मार्फत उपलब्ध गराइने मानवीय सहयोगलाई अभि प्रभावकारी बनाउने ।
- ❖ जोखिममा रहेका समुदायलाई तालिम र साधन स्रोत उपलब्ध गराई उत्थानशील समुदायमा रूपान्तरण गर्ने ।
- ❖ प्राकृतिक वा गैर-प्राकृतिक विपद्को जोखिमलाई न्यूनीकरण गर्दै विपद्को प्रभावकारी व्यवस्थापन गरी सर्वसाधारणको जीवन, सार्वजनिक तथा व्यक्तिगत सम्पत्ति, प्राकृतिक सम्पदा तथा भौतिक संरचनाको संरक्षण र सम्बर्द्धन गर्ने ।
- ❖ स्थानीय तहहरूसँगको समन्वय र सहकार्यमा रही कार्य संचालन गर्ने ।
- ❖ विपद् आफैमा चुनौती हो र विपदले निम्त्याएको अवस्थालाई अवसरको रूपमा व्यवस्थापन गरी दिगो विकासका योजनाहरू तर्जुमा, छनौट र कार्यान्वयन गर्ने ।
- ❖ विपद् व्यवस्थापन नीतिका उद्देश्यले निर्देश गरे अनुसारको कार्यक्रम कार्यान्वयन संस्थाहरूको स्थापना गर्ने र आवश्यक प्रविधिको स्तरोन्नति गर्दै सो सम्बन्धी अनुगमन तथा मूल्याङ्कन प्रणालीलाई प्रभावकारी बनाउने ।
- ❖ आकस्मिक पूर्वतयारी योजना सम-समयमा परिमार्जन गरी अन्य संस्करण प्रकाशन गरी सम्बन्धित निकायहरूलाई वितरण गर्नु ।

## १.४ योजनाको आवश्यकता तथा महत्व

विपद्को जोखिममा रहेका समुदायहरू सामाजिक, आर्थिक तथा साङ्गठनिक रूपमा कमजोर हुन्छन् । खाद्य असुरक्षा, शौचालय, स्वास्थ्य तथा सरसफाईका सुविधाहरूको सीमितता, प्राकृतिक विपद्का कारण सुरक्षित बासस्थानको सही पहिचान तथा उपयुक्त व्यवस्थापन गर्न नसक्नु आदि विपद् प्रभावित समुदायहरूले सामना गर्ने मुख्य समस्याहरू हुन् । परिणाम स्वरूप प्राकृतिक तथा मानवजन्य विपद्हरूसँग समुदायको सामना गर्ने क्षमता निकै कमजोर छ । यस्ता समस्याहरूलाई सम्बोधन गर्न समुदायलाई सशक्तीकरण गर्ने र प्रभावकारी समन्वयको संयन्त्र बनाउनु अत्यन्त जरूरी छ । डडेल्धुरा जिल्लामा विपद् पूर्वतयारी तथा प्रतिकार्यमा काम गर्ने विभिन्न सरोकारवालाहरू बीच समन्वय गर्ने महत्वपूर्ण साधनको रूपमा यो योजना रहनेछ ।

विपद्को अवस्थामा प्रभावकारी मानवीय सहयोगका लागि तथा सम्भावित विपद्को जोखिम कम गर्न तथा विपद्को अवस्थामा आइपर्ने समस्याहरूलाई समाधान गर्नका लागि विपद् पूर्वतयारी तथा प्रतिकार्य योजना आवश्यक पर्दछ । विशेष गरी मानवीय सहयोगको प्रत्याभूति गराउन विपद् जोखिम न्यूनीकरणमा समुदायलाई सहयोग गर्न, प्रतिकार्यमा समान पहुँच पुऱ्याउन, सामाजिक, सांस्कृतिक मर्यादा कायम राख्न, खानेपानी तथा सरसफाई एवं स्वास्थ्य प्रवर्द्धन गर्न यस योजनाले मार्गनिर्देश गर्नेछ । त्यसका साथै स्रोतको सही पहिचान तथा परिचालन गर्न जवाफदेही र उत्तरदायित्वको भावनाको विकास गराउन पनि यस योजनाले सहयोग गर्नेछ । यी आवश्यकताहरूलाई महशुस गर्दै यस जिल्लामा विपद्बाट हुने क्षतिलाई कम गर्न तथा विपद् पछिको मानवीय



सहयोगलाई व्यवस्थित तथा प्रभावकारी बनाउन पूर्वतयारी दस्तावेजका रूपमा यो विपद् पूर्वतयारी तथा प्रतिकार्य योजना २०८० तयार पारिएको हो ।

## १.५ योजनाको सीमा

यो योजना तर्जुमा गर्दा सहभागितामूलक प्रकृयाका माध्यमबाट गरिएको छ । यस प्रक्रियामा जिल्ला विपद् व्यवस्थापन समितिका सम्पूर्ण सदस्यहरू (राजनितीक पार्टीका प्रतिनिधिहरू, सरकारी कार्यालयका प्रतिनिधिहरू, जिल्लामा विपद् जोखिम न्यूनीकरणको क्षेत्रमा कार्यरत राष्ट्रिय तथा अन्तर्राष्ट्रिय गैह्रसरकारी संस्थाका प्रतिनिधिहरू, अन्य स्थानीय सामाजिक संघ/संस्थाका प्रतिनिधिहरू, अपाङ्गता भएका व्यक्तिहरूको संस्थाका प्रतिनिधिको सहभागिता रहेको थियो । तर योजना तर्जुमा गर्दा देखिएका केही सीमाहरू निम्न अनुसार छनः

- यस योजना अन्तर्गत निर्धारण गरिएका गतिविधिहरूको कार्यान्वयनका लागि बढी मात्रामा बाहिरी स्रोतको भर पर्नुपर्ने अवस्था देखिन्छ । जसले गर्दा बाह्य स्रोत प्राप्त नभएमा योजनाको कार्यान्वयनमा कठिनाई पर्ने सम्भावना देखिन्छ ।
- जिल्लामा उपलब्ध सीमित स्रोत र साधनबाट विभिन्न प्रकोपहरूबाट हुने क्षति न्यूनीकरण गर्न तथा विपद्बाट प्रभावित परिवारहरूको आवश्यकतालाई सम्बोधन गर्न चुनौती रहेको छ ।

## १.६ विपद् पूर्वतयारी तथा प्रतिकार्य योजनाको विशेषता

जिल्लास्तरीय विपद् पूर्वतयारी योजनाको प्रयोग वा उपयोग विपद् पुर्नभन्दा पहिले पूर्ण रूपमा परिसकेपछि केहि हदसम्म प्रयोग हुन्छ । विकास निर्माण, विपद् व्यवस्थापन तथा विपद् पूर्वतयारी योजनाको कार्यान्वयन नियमित रूपमा हुनेछ । यस योजनामा उल्लेख भएका पूर्वतयारीको कार्य विपद् पुर्न पहिले कार्यान्वयनमा आउनेछन् । योजनाको बारेमा नगरपालिका र गाउँपालिकाहरू जानकार हुनेछन् र कार्यान्वयनमा सबै तहको सक्रिय सहभागिता हुनेछ ।

## १.७ योजना निर्माण प्रक्रिया विधि

विपद्का घटनासम्बन्धी तथ्याङ्क र प्रकाशनहरू, प्रकोप नक्शा, सङ्कटासन्नता तथा जोखिम आँकलन, पूर्वानुमान तथा पूर्वसूचना प्रणाली तथा विपद्सम्बन्धी विद्यमान सन्दर्भ सामग्रीको समीक्षा गर्न र विपद् पूर्वतयारी तथा प्रतिकार्य योजना तर्जुमामा प्राविधिक सहयोग गर्नका लागि प्रशासकीय अधिकृतको संयोजकत्वमा रहेको समिति निर्माण गरिएको छ । साथै आवश्यकता अनुसार अनुभव प्राप्त विज्ञ समेत भएको कार्यसमूहको गठन गरी सहभागितात्मक विधि अपनाईएको छ ।

जिल्ला विपद् पूर्वतयारी तथा प्रतिकार्य योजना निर्माण प्रक्रियामा विभिन्न अभिलेखहरूको पुनरावलोकन गरिएको छ । जस अन्तर्गत विपद् व्यवस्थापन सम्बन्धी ऐन, नियम, नीति, निर्देशिकाहरू, विपद् जोखिम न्यूनीकरण राष्ट्रिय रणनीतिक कार्ययोजना, २०७५, विगतको विपद् पूर्वतयारी र प्रतिकार्य योजनाहरू तथा विषय क्षेत्रगत आकस्मिक योजनाहरू र विपद् सम्बन्धी प्रतिवेदनहरूलाई सन्दर्भ सामग्रीको रूपमा प्रयोग गरिएको छ । त्यसैगरी सम्बन्धित स्थानीय तहको विपद्को इतिहास (भूकम्प, बाढी, पहिरो, आगलागी, महामारी, सडक दुर्घटना आदि), विपद् व्यवस्थापनको विगतको अभ्यास अनुभव तथा सिकाई, सम्बन्धित तहको प्रकोप, संकटासन्नता तथा जोखिम लेखाजोखा, प्रोफाइलको विश्लेषण गरिएको छ । साथै मौसम तथा बाढी पूर्वानुमान र पूर्वसूचना प्रणाली, महामारी निगरानी प्रणाली, सडक सुरक्षा कार्ययोजना, जनसंख्या विवरण, सडक सञ्जाल, नदी, बसोबास क्षेत्र तथा गाउँपालिका/नगरपालिकाको सीमानाआदि देखिने सम्बन्धित तहको नक्सा, सम्बन्धित तहका आवधिक विकास योजनाहरू, विषय एवं क्षेत्रगत योजनाहरू, प्रतिवेदनहरू अन्य अध्ययनका अलावा सम्बन्धित तहको स्थानीय विपद् व्यवस्थापन योजना, विगतका कमिमा ५ वर्ष विपद्का घटनासम्बन्धी तथ्याङ्क र प्रकाशनहरू, प्रकोप नक्सा, सङ्कटासन्नता तथा जोखिम आँकलन, पूर्वानुमान तथा पूर्वसूचना प्रणाली लगायत अन्य सान्दर्भिक सामग्रीको पुनरावलोकन र समीक्षा गरिएको छ । यस बाहेक विपद् पूर्वतयारी तथा प्रतिकार्य योजनालाई अद्यावधिक गर्दा अपनाईएका केही प्रक्रियाहरू निम्नअनुसार छन ।

- जिल्ला विपद् पूर्वतयारी तथा प्रतिकार्य योजना तर्जुमा समिति गठन गरिएको छ ।

- तर्जुमा भएको योजनाको प्रभावकारी कार्यान्वयनको लागि जिम्मेवारी बाँडफाँड गरिएको छ ।
- जिल्ला स्थित सबै सरोकारवालाको सहभागिता गराइएको छ ।
- विगत ५ वर्षमा घटेका विपद्का घटनाहरूको प्रभावको विश्लेषण र सबैभन्दा खराब परिस्थितिलाई आधारको रूपमा छनोट गरिएको छ ।
- जिल्लामा कार्यरत क्रियाशील निकायको क्षेत्रगत रूपमा क्षमता विश्लेषण तथा समुदायको आवश्यकताको आधारमा पूर्वतयारी र प्रतिकार्य योजना निर्धारण गरिएको छ ।
- विभिन्न चरणमा गोष्ठी, बैठक, सामुहिक छलफलको आयोजना गरी योजनालाई अन्तिम रूप दिइएको छ ।

## १.८ योजना कार्यान्वयन रणनीतिहरू

- योजनालाई जिल्ला विपद् व्यवस्थापन समितिबाट अनुमोदन गरेर वैधानिकता प्राप्त गरी कार्यान्वयन गरिनेछ ।
- आपत्कालीन प्रतिकार्यको लागि गरिने पूर्वतयारी तथा प्रतिकार्यका क्रममा क्षेत्रगत रूपमा रहेका दक्षता, ज्ञान, सीप, विधिको प्रयोगका लागि समन्वयमा जोड दिइने छ ।
- विभिन्न कार्यदलका सदस्य तथा स्वयंसेवकहरूको तालिमका माध्यमबाट गरिएको क्षमता तथा दक्षताको आपत्कालीन प्रतिकार्यका लागि विपद् जोखिम न्यूनीकरणको क्षेत्रमा प्रयोग गरिनेछ । साथै आवश्यकता अनुसार पुनर्ताजगी तालिमको समेत व्यवस्था मिलाइनेछ ।
- स्थानीय ज्ञान, सीप, विधि, प्रविधि स्रोत तथा साधनको अधिकतम उपयोग गरी यस योजनालाई प्रभावकारी रूपमा कार्यान्वयन गरिनेछ ।
- आपत्कालीन अवस्थामा प्रतिकार्यका गतिविधिहरूमा एकरूपता ल्याई दोहोरोपन नहुने गरी उपलब्ध स्रोत तथा साधनको सदुपयोग गरेर समन्वयात्मक तथा पारदर्शी तरिकाले समयमा नै विपद्मा परेका परिवारहरूलाई एकद्वार प्रणाली मार्फत मानवीय सहयोग उपलब्ध गराइनेछ ।
- योजना तयार भई कार्यान्वयनमा आएपछि जिल्ला विपद् व्यवस्थापन समितिबाट कार्यान्वयनको प्रभावकारी अनुगमन तथा मूल्याङ्कनको व्यवस्था गरिनेछ ।
- योजनाको कार्यान्वयन भए नभएको जिल्ला तथा स्थानीय विपद् व्यवस्थापन समितिबाट नियमित अनुगमन तथा सुपरीवेक्षण गरिनेछ ।
- जिल्लाको कुनै पनि क्षेत्रमा उत्पन्न विपद्ले संकटासन्नता, क्षमता र जोखिममा पारेको परिवर्तनलाई सम्बोधन गर्न प्रत्येक वर्ष योजनाको पुनरावलोकन तथा समीक्षा गरी अध्यावधिक गरिनेछ ।
- क्षेत्रगत रूपमा तालिमप्राप्त दक्ष जनशक्तिको पहिचान गरी प्रत्येक क्लस्टरले मानवीय, भौतिक स्रोत साधनहरूको रेकर्ड अध्यावधिक गर्नेछन ।



## खण्ड २

### प्रकोप, संकटासन्नता, क्षमता तथा जोखिम विश्लेषण

डडेल्धुरा जिल्लामा देखापर्ने प्रकोपहरूले बेला-बेलामा मानवीय तथा भौतिक रूपमा निकै क्षति गरेको देखिन्छ . बाढी, पहिरो, हुरीबतास, आगलागी आदि जस्ता प्रकोपको प्रभावले यस जिल्ला अन्तर्गतका ७ वटै पालिकाहरू मा वर्षेनी निकै क्षति भएको कुराहरू यस अध्ययनले देखाएकोछ ।

#### २.१ ऐतिहासिक समय रेखा विश्लेषण

##### १. परशुराम नगरपालिका

साल	प्रकोप	स्थान	क्षतीको विवरण
विपद्	साल र महिना	स्थान	भौतिकक्षति
बाढी/ पहिरो	२०६२/६३ देखि २०७८	वडा १ टुडेला, सलौन एलानी, पिपलखेत सलौन, पेटि खोला, गेरडे मालभुल, कलेना, गनगडे, कोलखान, (पहिरोको वढी जोखिममा), तल्लो कलेना चोकडे, (पहिरोको वढी जोखिममा)	१३ घर बगाएको, ५८ घर जोखिममा, ७ घट्ट बगाएको, १ पानीमिलभाँसिएको, भगवतिप्रा.वि. जोखिममा, ३ वटा खानेपानी जोखिममा, थकलेनीखानेपानी र सिचाइउच्च जोखिममा, समैजीआ.वि.कलेना स्कूलनदी कटानको जोखिममा
पहिरो	२०६२ असोज देखि निरन्तर	वडा नं. २ लदौली, रौछ्यानी, चौड, डोली, तोलीहरडा, खेती	६ घर बगाएको, ३२ परिवार उच्चजोखिममा, बाखाको खोर क्षति
बाढी	२०६२ देखि निरन्तर	वडा नं. २ पोकनाखोला- (खेती, पकेना, धारी, खसेरपाटा खेत, बजाडी खेत, हरडा, भाल, डैशीली खेत, देउगडा खेत, जमिरा, पानातोली) किरोड खोला(किमु, दौगडी, देवेनी खेत, कोदाडी, खोइडी)	७ घर बगाएको, ४ घर जोखिममा, १ घट्ट बगाएका ३ घर उच्चजोखिममा
		वडा नं. ३ शिर्षगाड खोला(मास्का, तोडिन्ना, फल्दाजाला, गगरखेत, लोपा, पारीखेत, गौड्यासाल) कोटखोला(जोगीजाला, खैरानीजाला, वेल्तडा, सिस, मौभेरी, चिप्ले, मकैल, तल्लो सिस(पाठकजाला), गजैल, तल्लो सिस) महाकालीनदी-असरानी	१० घरमा पुर्ण क्षती, ६९ घर उच्च जोखिममा, १ घट्टमा क्षती, १ भोलुङ्गे पुलबगाएका ८ घरमा पुर्ण क्षती, ८० घर उच्च जोखिममा, १ तत्संग भवनबगाएको, १ मिलबगाएको, १ घट्टमा क्षती १२ घरधुरी जोखिममा

साल	प्रकोप	स्थान	क्षतीको विवरण
बाढी	२०६२ देखि २०७८ असोज कार्तिक (बर्षेनी क्षति हुने)	वडा नं. ४ रातामातीटोल लटेरोडा (बुडल टोल, गोजा, रज्यौडा किचार खेत, कोले टोल)	२८ घरमा पुर्ण क्षती, २३ घर उच्च जोखिममा, १२० घरधुरी प्रभावित, २ वटा सिचाइकुलो बगाएको, भागेश्वर मा.वि. जोखिममा
बाढी पहिरो	२०६२ देखि २०७८ असोज कार्तिक (बर्षेनी क्षति हुने)	वडा नं. ५ खुटकुडी खोला-भट्टराई टोल  ऐडीवान खोला(रिखुनखोलाप्लस पनालाखोला)- मंगर टोल,संगम टोल, साउन टोल सिद्ध खोला-ठकुरी टोल,टाउन टोल चिउरे खोला-भट्टराई टोल वहादुरे खोला- वहादुर टोल, घट्टेपलाट पिपल चौतारी खहरे खोला-लामखाली टोल,बालुवाटार टोल रंगुनखोला-बसगैरा,बहादुरे,घट्टेपलाट टोल महाकालीनदी	२५ घर उच्चजोखिममाभूमिराजआ.वि. विद्यालय पटान र कटान गरेको संगम टोलमा ७० घर उच्च जोखिममा, साउन टोलमा ४५ घर उच्च जोखिममा ७ घर उच्चजोखिममा, २ परिवारको घर भत्काएको, ८/९ घर विस्थापित सिचाइ नहर, सडकमा क्षति ४ वटा नहर क्षति, बहादुरे बजारको छेउछाउका २२ घरहरु उच्च जोखिममा १२० घर उच्च जोखिममा परशुरामधाम, परशुराम प्रा.वि. जोखिममा विशालपुर, ठकुरी टोल, बालुवाटार तथा परशुराम क्षेत्र जोखिममा
बाढी/ पहिरो (२०४५ देखि हालसम्म)	२०६४ असोज २०७४ साउनभदौ २०७८ कार्तिक	वडा नं. ६ सहरगौडा, सिमलखेत, तातापानी, कुणाँ, ठण्डाजाला सहरगौडा, सिमलखेत, तातापानी, कुणा ठण्डाजाला, चन्दनी, सिमलखेत, सहरगौडा, ठण्डाजाला, तातापानी	२६० घर पूर्णक्षति, १ खेलमैदान, १ प्रा.वि.विद्यालय जोगवुढा देखि साँधनी सडक पूर्ण रूपले बगाएको, कुणाँमा ३ घर बगाएको, तातापानीचन्दनीमा १५ घरपरिवार विस्थापित, १ विद्यालयबगाएको पक्की तटबन्धभत्काएको, तारजालीबगाएको, तातापानीमा ३२घरपरिवार विस्थापित, १ डुङ्गा बगाएको
बाढी/ पहिरो/ भुक्ष्य	२०४५ २०६२ २०६५/ २०६६ २०७८ कार्तिक	वडा ७	खानेपानीकुलो, सिचाई पाइपक्षति, १ धारा, ४ परिवार पूर्ण क्षति १ घर विस्थापित, ५ घर क्षति, १ काठे पुलबगाएको, खानेपानीको मुहान ३ वटा बगाइएको १ विद्यालयभवन जिर्ण भएको, १२०० मि. सिचाई पाइपबगाइएको, पाइपसिचाइ योजना पूर्ण क्षति सिचाई पाइप १२ वटा बगाएको, शिवशंकर मा.वि., साँधनीको पर्खालभत्काएको, २ काठे पुलबगाएको, ४ घर भासिएको, ५ शौचालयपुरिएको



साल	प्रकोप	स्थान	क्षतीको विवरण
बाढी/ पहिरो/ भुक्ष्य	२०६४ २०७२ २०७८ कार्तिक	वडा ८	विद्यालयभवन जिर्ण बनाएको, २.५ कि.मि. बाटो भत्काएको, ८ सामुदायिकवनको ८ हेक्टर क्षेत्रफलक्षति, सिचाइकुलाभत्काएको, १२ घर बगाएको ५ घर, १ विद्यालयभत्काएको, (सिद्धनाथ आधारभूतविद्यालय) १ भुलुङ्गे पुलबगाएको, १ घर पूर्ण क्षति, स्टोर गरेको ३० विद्युतपोल बगाएको, खानेपानीको मुहान अवरुद्ध, सिचाइकुला १२ वटै टोलको भत्काएको, जमरानी देखि धनुके र धनुके देखि साईसौन सम्मको बाटो विगारेको
बाढी/ पहिरो/ भुक्ष्य	२०६२ कार्तिक २०७८	वडा नं. ९ नौलाखोला नाउला सिस्नानी विरालथला गाईवाँधे खोलागाईवाँधे तल्लो कुयपानी सेतोगडा खोला अैरानी टोल सत्घाट सेलेगडा खोला खानीडाँडा टोल वसन्तपुर बासारी खोला जडायो खायो टोल जफती टोल वज्जड टोल हट्वानी टोल हट्वानीखोला शान्ति टोल तल्लो डेवरी मल्लो कुयपानी डेवरी खोला,	२ घर उच्चजोमिममा, १ शौचालयबगाएको, सडक, पानीको स्रोतमाक्षति ३ घर जोखिममा १ काठे पुल, ३ सिचाइकुलो, तटवन्धबगाएको, ४ घर उच्च जोखिममा ४ कुलोमाक्षति, ४ घर उच्चजोखिममा ३ सिचाइकुलोमाक्षति, १० घर जोखिममा, जनज्योतिमा.वि. जोखिममा, वडा न.१२ र ९ जोड्ने पक्कीपुल जोखिममा, १ भुलेगे पुल जोखिममा १५ परिवार उच्च जोखिममा, ३ खानेपानीकामुहान जोखिममा, ४ वटा सिचाइकुलो जोखिममा, १ काठेपुल, १ बाटो बगाएको, कृषि सडकमा क्षति २सिचाइकुलोमाक्षति, कृषि सडकमा क्षति, मदनआश्रित आ.वि.सत्घाट उच्च जोखिममा, १५ घर उच्च जोखिममा, खानेपानीको पाइपलाइनमा अवरुद्ध

साल	प्रकोप	स्थान	क्षतीको विवरण
		सानखोला, गौरा खोला- तल्लो डेवरी मिलनडेवरी-आमगौरा खोला मल्लो डेवरी-मल्लो डेवरी खोला	
प्रत्येक वर्ष		वडा नं. ११ प्याउली बण्ड देखि सिमल बण्ड सम्म	२ सिचाइकुलोमाक्षति,१ पक्कीपुल जोखिममा,३ घर उच्चजोखिममा, कृषि सडकमा क्षति र जोखिममा १ सिचाइकुलोमाक्षतितथा जोखिममा,१ खानेपानीमुहानमाक्षति,३ घर जोखिममा (वसारी खोला) ३ घर बगाएको,५ घर उच्चजोखिममा,२ कुलोमाक्षति २ सिचाइकुलोमाक्षति,५ घर उच्च जोखिममा,कृषि सडकमा क्षति,१ सहकारी जोखिममा,खानेपानीको लाइन अवरुद्ध १ काठे पुलबगाएको,१ काठे पुल जोखिममा,६ सिचाइकुलो बगाएको,कृषि सडकमा क्षति,४ घर उच्च जोखिममा,खानेपानी अवरुद्ध,पहिरोले १ घर पुरेको कृषि सडकमा क्षति,१ सामुदायिकभवन जोखिममा,२ वटा खानेपानीमुहानमाक्षति,४ वटा सिचाइकुलोमाक्षति,६ घर उच्च जोखिममा
		वडा नं १० लामिजला, वागवली, सिकथली	श्री पद्मकन्या प्रा.वि.का. गोरेटो वाटो उच्चजोखिममा,कृषि सडकमा क्षति,२ घर उच्च जोखिममा,१ कुलोमाक्षति,२ कुला (रमले खोला),५ घर उच्च जोखिममा(पुन्तुरा खोला)खानेपानीमुहान जोखिममा २ काठे पुलबगाएको,४ घर जोखिममा सेलेगडा खोलाले १ सिचाइकुलोमा १००मि. क्षति,१० घर उच्च जूखिममा (हटवानीखोला),४ वटा सिचाइकुलो,कृषि सडक,खानेपानीक्षति, वज्जड खोलाको ५ घर उच्च जोखिममा ५ वटा सिचाइकुलो ,३ खानेपानीमुहानक्षति,वडा ८२९ जोड्ने १ भुलुडगो पुलबगाएको,१ कृषि सडक,१ सामुदायिकभवन, ५ घर उच्च जोखिममा, १ मुहान सहितपाइपलाइनमाक्षति,२ वटा कुलो बगाएको,४ घर उच्च जोखिममा,कृषि सडकमा क्षति,सिद्धनाथ वालविकास केन्द्र जोखिममा ३ कुलो,१खानेपानीमुहान र लाइन, कृषि सडकमा क्षति,४ घर उच्च जोखिममा

साल	प्रकोप	स्थान	क्षतीको विवरण
बाही / पहिरो / भुक्ष्य	२०७८ कार्तिक	सिर्थलीखोला- सिर्थलीमल्लो सालघाडी पातलीखोला- मसानजलामल्लो टोल वागथलीखोला- कुर्मुल्ले चिल्लेपानी टोल गिलखेत वाजनथला भित्रीसालखोला- भित्रीसाल सेलाखोला- सालीवास टोल सालघाडी भण्डपानी वभाडजाला चिउरी खोला-मल्लो लामिजला ठुलीताल खोला-तल्लो लामिजला गुहेश्वरी खोला-मल्लो जोजला दुम्सीजाला गौरीगाँउखोला-तल्लो जोजला, दुम्सीजाला पनेरापानीखोला- वेलडागी, जालीगडा	२घर उच्च, पक्कीपुलजोखिममा, २ कुलोको मुहानमाक्षति,२ घर उच्च जोखिममा,१० मि. सडक भाँसिएको,पुन्तुरा खोला र पातलीखोलाको विचमा रहेको सडक उच्च जोखिममा सिताराममा.वि.,प्रा.वि.को भवनउच्च जोखिममा,१ खानेपानीको मुहान जोखिममा - - - भवानीनवयूगवालज्योतीउच्च जोखिममा - १ घर उच्चजोखिममा ४ घर उच्चजोखिममा - ३ घर जोखिममा श्री वैजनाथआ.वि.जोखिममा १०घर जोखिममा ५०/६० घर जोखिममा ३ सिचाइकुलाको बाँधबगाएको - ७घर उच्चजोखिममा,१ मिल जोखिममा ४ घर जोखिममा ५ घर जोखिममा,शिवपार्वती कौछाडी विद्यालय जोखिममा,सिचाई कुलोको बाँधमाक्षति - १ भुलुडगे पुल,श्री शिवपार्वतीआ.वि. र ५ घर जोखिममा सडक, ५ घर जोखिममा २५ घर उच्चजोखिममा १ भुलुडगे पुल,७ घर जोखिममा ३५ घर उच्चजोखिममा ६ घर उच्चजोखिममा - ९ घर उच्च जोखिममा



साल	प्रकोप	स्थान	क्षतीको विवरण
		नौलाखोला-बेलडागी चर्काधार खोला- विच ढकानी मैना खोली कौछाडी मुडेपानीखोला- कौछाडी पुन्तुरा खोला- जमुनेगडा कौछाडी मल्लो ढकानी मसीनजालामा विचको ढकानी, तल्लो ढकानी मल्लो लामिजोला कुमुल्ले तल्लो लामिजला वभाङ्गीनाला(तल्लो कुमुल्ले) जोजला दुम्सीजाला जालीगडा ग्वान्तीजाला	३ घर उच्चजोखिममा - ३ घर जोखिममा
बाढी पहिरो	२०६०/ २०६२ देखि २०७८ असोज कार्तिक ( बर्षेनीभई क्षतिहुने)	पनगढी डौडी कटौजा खैराड प्याउलीवण्डा वाघढाडी अमेलखोचा	१०घर पहिरोको उच्च जोखिममा ४ घर पहिरोको जोखिममा ७ घर जमिन धसेर जोखिममा २ घर भुक्षयको जोखिममा २० घर उच्चजोखिममा(जमिन धसेर) ५ घर पहिरोको जोखिममा ७ घर जमिनजोखिममा

साल	प्रकोप	स्थान	क्षतीको विवरण
		भट्टेनी/नारडगा जामुनेगडा कराली सिमलवण्ड तालवण्ड गैरीपातल चौखाम,एकछाप्रे पातल ऐक्लेगडा सलेता सिसमभकाला	७० घर धुरी ४घर पहिरोको उच्च जोखिममा ८घरधुरी (वस्ती नै जोखिममा) १० घरधुरी पहिरोको जोखिममा ५ घरधुरी जोखिमम(समुदाय नै) ३घरधुरी पहिरोको जोखिममा १४घरधुरी पहिराको जोखिममा ७घर जोखिममा ६घरधुरी खोला कटानको जोखिममा १८ घरधुरी बाढीको र ४ घरधुरी पहिरोको जोखिममा १६घरधुरी उच्च जोखिममा(पहिरो,नदी कटान)
बाढी/ पहिरो/ भुक्ष्य	२०६२	मोटाहल्लु, पन्तुरा सिद्धथान कृष्णापुर कालिका टोल जोगवुढा माध्कापानी,कैनपानी डल्लेगडा,पिडल्लेगडा तुलाभाडी खजुरानी लालढुङगा	३ घर बगाएको,७ घर उच्चजोखिममा,२गोठ बगाएको २५ घर जोखिममा,पुन्पुनावोडिङ्ग स्कूल जोखिममा,५ गोठ बगाएको खहरे खोलाको पुरै गाउँ जोखिममा,५०घर जोखिममा, ६ घर पुरिएको,२५ घर जोखिममा रंगुन को जोखिममा ,२० घर जोखिममा रंगुन को जोखिममा ४ घर बगाएको ४ घर बगाएको वुकाखोलाको जोखिममा,४० घर जोखिममा,कुलाखानेपानी जोखिममा शान्ति टोल जोखिममा, लालढुङगा बजार जोखिममा,९० घर जोखिममा
आगलागी		वडा १	-
आगलागी		वडा २	एकदम भिरालो जमिनभएकोले जंगलवाट आगो लागेर वर्षेनी घरमाआगो लाग्ने गरेको, विद्यालयहरु जोखिममा
आगलागी		वडा नं. ३	हरेकवर्ष जंगलवाट बस्तीमा आगलागीआउने गरेको
आगलागी	२०७७	वडा ४	६ घर जलेको, हरेक वर्ष १/२ घर र गोठ जलेको
आगलागी(टोलभन्दा सामुदायिकवन बढी जोखिममा)	२०४५ देखि २०७८ सम्म	सामुदायिकवननजिक रहेको टोल मात्र	२५/३० घर नष्ट भएका

साल	प्रकोप	स्थान	क्षतीको विवरण
आगलागी	२०५४	वडा ७	१ घर जलेको
आगलागी	२०७४	वडा ७	१ घर
आगलागी	२०५५ देखि २०७८	वडा ७	बर्षेनी १/२ घर, गोठ जलिरहेको
हावाहुरी		वडा १	२५ घरपरिवार र कैपालमा.वि जोखिममा
हावाहुरी		वडा १	७० घर प्रभावित (छाना उडाएको), ४ वटा विद्यालयको जस्तापाता उडाएका
हावाहुरी		वडा २	कैलपालप्रा.वि.को छाना ६ पटक उडाएको, अरु विद्यालयपनि जोखिममा
हावाहुरी		वडा नं. ३ सिमल्टा, कालढुङ्गा, चौड, मिडा, भिरकोट	घरको छाना उडाउने
हावाहुरी	२०४२ देखि २०७९	वडा ४	प्रत्येकवर्ष ८/१० घरको छाना उडाउने, कालिकाप्रा.वि.को २ कोठा भवनभत्किएको रुख ढलेर
हावाहुरी २०५८ देखि हाल सम्म	२०४५, २०४६	वडा ७	१० घरको छाना, शिवशंकर मा.वि. को ४ कोठाको छाना उडाएको,
हावाहुरी	२०५८ जेठ १९	वडा ७	३० घरको छाना उडाएको,
हावाहुरी	२०७९ वैशाख २८	वडा ७	५०/६० घरको छाना उडाएको, ३ वटा स्कुलको छाना, प्रहरी चौकीको छाना उडाएको
हावाहुरी	२०६२	वडा ८	वैजनाथमा.वि. को ५ कोठा छाना उडाएको, ५० घर प्रभावित (छाना उडाएको)
हावाहुरी	२०६९ वैशाख	वडा ८	३० घरको छाना, ४ वटा विद्यालयको जस्तापाता उडाएको
शितलहर	२०६०-२०७८	वडा १	-
चट्याङ्ग	२०७८	वडा १	-
चट्याङ्ग	२०७७	वडा नं. ३ मार्कु	-
चट्याङ्ग	२०७२/७३	वडा ४	-



साल	प्रकोप	स्थान	क्षतीको विवरण
चट्याङ्ग	२०७६	वडा ६	विद्युत ट्रान्स मिटर गएको
असिना	२०७७	वडा ३	-
असिना	२०५३	वडा ४	-
सुख्खा खडेरी	२०६५ देखि २०७८	वडा १	२५० विघा,धान,गहुँ,भट्मास, मकै क्षति, बस्ती विस्थावित,२ ताल जोखिममा
सुख्खा खडेरी	२०४९/२०७९	वडा ४	पानीको मुहान सुकेको
सुख्खाखडेरी	२०६४ देखि २०७८ सम्म	वडा नं. ६ सवै टोल (दमार,कोल दमार,रामपुर,कराली,ममिनजाला,चन्दनी,बण्ड सवभन्दा बढी)	छैन
सुख्खा खडेरी	२०५२/५३	वडा ७	४० पानीको मुहान सुकेको
सुख्खा खडेरी	२०५४/५६	वडा ७	बृहतखानेपानीपाइपजलेको,वडा भरी पानीको मुहान सुकेको
सुख्खा खडेरी	२०७८	वडा ७	छैन
बालीबाली किरा(खेत काटुवा फौजी,रातो धमिरा,चिप्ले)	२०६० -२०७९	वडा १	-
जंगलीजनावरको आतङ्क(वाँदेल,मृग,डुम्सी,बाघ)	२०४५ देखि २०७८ सम्म	सवै टोल(छेला,तातापानी,चन्दनी,बण्ड,लामीगडा,कोल दमारमाएकदम बढी)	छैन
पशुपक्षिमहामारी(फोरेट)	२०७२	वडा ८	-
<b>विपद्</b>	<b>साल र महिना</b>	<b>स्थान</b>	<b>भौतिकक्षति</b>
बाढी/पहिरो	२०६२/६३ देखि २०७८	वडा १ टुडेला, सलौन एलानी, पिपलखेत सलौन, पेटि खोला, गेरडे मालभुल, कलेना, गनगडे, कोलखान, (पहिरोको बढी	१३ घर बगाएको, ५८ घर जोखिममा, ७ घट्ट बगाएको, १ पानीमिलभाँसिएको, भगवतिप्रा.वि. जोखिममा, ३ वटा खानेपानी जोखिममा, थकलेनीखानेपानी र सिचाइउच्च जोखिममा, समैजीआ.वि.कलेना स्कूलनदी कटानको जोखिममा

साल	प्रकोप	स्थान	क्षतीको विवरण
		जोखिममा), तल्लो कलेना चोकडे, ( पहिरोको वढी जोखिममा)	
पहिरो	२०६२ असोज देखि निरन्तर	<b>वडा नं. २</b> लदौली, रौछ्यानी, चौड, डोली, तोलीहरडा, खेती	६ घर बगाएको, ३२ परिवार उच्चजोखिममा, बाखाको खोर क्षति
बाढी	२०६२ देखि निरन्तर	<b>वडा नं. २ पोकनाखोला-</b> (खेती, पकेना, धारी, खसेरपाटा खेत, बजाडी खेत, हरडा, भाल, डैशीली खेत, देउगडा खेत, जमिरा, पानातोली) <b>किरोड खोला</b> (किमु, दौगडी, देवेनी खेत, कोदाडी, खोइडी)	७ घर बगाएको, ४ घर जोखिममा, १ घट्ट बगाएका ३ घर उच्चजोखिममा
		<b>वडा नं. ३ शिर्षगाड खोला</b> (मास्का, तोडिन्ना, फल्दाजाला, गगरखेत, लोपा, पारीखेत, गौडयासाल) <b>कोटखोला</b> (जोगीजाला, खैरानीजाला, वेल्तडा, सिस, मौभेरी, चिप्ले, मकैल, तल्लो सिस(पाठकजाला), गजैल, तल्लो सिस) <b>महाकालीनदी-असुरानी</b>	१० घरमा पुर्ण क्षती, ६९ घर उच्च जोखिममा, १ घट्टमा क्षती, १ भोलुडगे पुलबगाएका ८ घरमा पुर्ण क्षती, ८० घर उच्च जोखिममा, १ तत्संग भवनबगाएको, १ मिलबगाएको, १ घट्टमा क्षती १२ घरधुरी जोखिममा
बाढी	२०६२ देखि २०७८ असोज कार्तिक वर्षेनी क्षति हुने)	<b>वडा नं. ४ रातामातीटोल लटेरोडा</b> ( बुडल टोल, गोजा, रज्यौडा किचार खेत, कोले टोल	२८ घरमा पुर्ण क्षती, २३ घर उच्च जोखिममा, १२० घरधुरी प्रभावित, २ वटा सिचाइकुलो बगाएको, भागेश्वर मा.वि. जोखिममा
बाढी पहिरो	२०६२ देखि २०७८ असोज कार्तिक वर्षेनी क्षति हुने)	<b>वडा नं. ५ खुटकुडी खोला-भट्टराई टोल</b> <b>ऐडीवान खोला</b> (रिखुनखोलाप्लस पनालाखोला)- मंगर टोल,संगम टोल, साउन टोल <b>सिद्ध खोला-ठकुरी टोल,टाउन टोल</b> <b>चिउरे खोला-भट्टराई टोल</b>	२५ घर उच्चजोखिममाभूमिराजआ.वि. विद्यालय पटान र कटान गरेको संगम टोलमा ७० घर उच्च जोखिममा, साउन टोलमा ४५ घर उच्च जोखिममा ७ घर उच्चजोखिममा, २ परिवारको घर भत्काएको, ८/९ घर विस्थापित सिचाइ नहर, सडकमा क्षति ४ वटा नहर क्षति, वहादुरे वजारको छेउछाउका २२ घरहरु उच्च जोखिममा १२० घर उच्च जोखिममा

साल	प्रकोप	स्थान	क्षतीको विवरण
		बहादुरे खोला- बहादुर टोल, घट्टेपलाट पिपल चौतारी खहरे खोला-लामखाली टोल,वालुवाटार टोल रंगुनखोला-बसगौरा,बहादुरे,घट्टेप्लाट टोल महाकालीनदी	परशुरामधाम, परशुराम प्रा.वि. जोखिममा विशालपुर,ठकुरी टोल,वालुवाटार तथा परशुराम क्षेत्र जोखिममा
बाढी/ पहिरो (२०४५ देखि हालसम्म	२०६४ असोज २०७४ साउनभदौ २०७८ कार्तिक	वडा नं.६ सहरगौडा, सिमलखेत, तातापानी, कुणा, ठण्डाजाला सहरगौडा, सिमलखेत, तातापानी, कुणा ठण्डाजाला, चन्दनी, सिमलखेत, सहरगौडा, ठण्डाजाला, तातापानी	२६० घर पूर्णक्षति, १ खेलमैदान, १ प्रा.वि.विद्यालय जोगवुढा देखि साँधनी सडक पूर्ण रुपले बगाएको,कुणाँमा ३ घर बगाएको,तातापानीचन्दनीमा १५ घरपरिवार विस्थापित,१ विद्यालयबगाएको पक्की तटवन्धभत्काएको, तारजालीबगाएको, तातापानीमा ३२घरपरिवार विस्थापित,१ डुङ्गा बगाएको
बाढी/ पहिरो/ भुक्षय	२०४५ २०६२ २०६५/ २०६६ २०७८ कार्तिक	वडा ७	खानेपानीकुलो,सिचाई पाइपक्षति, १ धारा,४ परिवार पूर्ण क्षति १घर विस्थापित,५घर क्षति,१ काठे पुलबगाएको,खानेपानीको मुहान ३ वटा बगाइएको १विद्यालयभवन जिर्ण भएको,१२००मि.सिचाई पाइपबगाइएको,पाइपसिचाइ योजना पूर्ण क्षति सिचाई पाइप १२ वटा बगाएको,शिवशंकर मा.वि., साँधनीको पर्खालभत्काएको,२ काठे पुलबगाएको,४ घर भासिएको,५ शौचालयपुरिएको
बाढी/ पहिरो/ भुक्षय	२०६४ २०७२ २०७८ कार्तिक	वडा ८	विद्यालयभवन जिर्ण बनाएको,२.५ कि.मि. बाटो भत्काएको,८ सामुदायिकवनको ८ हेक्टर क्षेत्रफलक्षति,सिचाइकुलाभत्किएको,१२ घर बगाएको ५ घर, १विद्यालयभत्काएको,(सिद्धनाथ आधारभूतविद्यालय) १ भुलुङ्गे पुलबगाएको,१ घर पूर्ण क्षति,स्टोर गरेको ३० विद्युतपोल बगाएको,खानेपानीको मुहान अवरुद्ध,सिचाइकुला १२ वटै टोलको भत्किएको, जमरानी देखि धनुके र धनुके देखि साईसौन सम्मको बाटो विगारेको
बाढी/ पहिरो/ भुक्षय	२०६२ २०७८ कार्तिक	वडा नं. ९ नौलाखोला नाउला सिस्नानी विरालथला गाईवाँधे खोलागाईवाँधे	२घर उच्चजोमिममा,१ शौचालयबगाएको,सडक, पानीको स्रोतमाक्षति ३ घर जोखिममा १ काठे पुल,३ सिचाइकुलो,तटवन्धबगाएको,४ घर उच्च जोखिममा ४ कुलोमाक्षति,४ घर उच्चजोखिममा ३ सिचाइकुलोमाक्षति,१० घर जोखिममा,



साल	प्रकोप	स्थान	क्षतीको विवरण
		तल्लो कुयपानी सेतोगडा खोला अैरानी टोल सत्घाट सेलेगडा खोला खानीडाँडा टोल वसन्तपुर बासारी खोला जडायो खायो टोल जफती टोल वज्जड टोल हट्वानी टोल हट्वानीखोला शान्ति टोल तल्लो डेवरी मल्लो कुयपानी डेवरी खोला, सानखोला, गैरा खोला- तल्लो डेवरी मिलनडेवरी-आमगैरा खोला मल्लो डेवरी-मल्लो डेवरी खोला	जनज्योतिमा.वि.जोखिममा, वडा नं.१२ र ९ जोड्ने पक्कीपुल जोखिममा,१ भुलेगे पुल जोखिममा १५ परिवार उच्च जोखिममा,३ खानेपानीकामुहान जोखिममा,४ वटा सिचाइकुलो जोखिममा,१ काठेपुल,१ बाटो बगाएको,कृषि सडकमा क्षति २सिचाइकुलोमाक्षति,कृषि सडकमा क्षति,मदनआश्रित आ.वि.सत्घाट उच्च जोखिममा,१५ घर उच्च जोखिममा,खानेपानीको पाइपलाइनमा अवरुद्ध
२०६७		वडा नं ११ कराली, सलेता, एक्लेगडा, ठुलो पाताली	२ सिचाइकुलोमाक्षति,१ पक्कीपुल जोखिममा,३ घर उच्चजोखिममा, कृषि सडकमा क्षति र जोखिममा १ सिचाइकुलोमाक्षतितथा जोखिममा,१ खानेपानीमुहानमाक्षति,३ घर जोखिममा (वसारी खोला) ३ घर बगाएको,५ घर उच्चजोखिममा,२ कुलोमाक्षति २ सिचाइकुलोमाक्षति,५ घर उच्च जोखिममा,कृषि सडकमा क्षति,१ सहकारी जोखिममा,खानेपानीको लाइन अवरुद्ध

साल	प्रकोप	स्थान	क्षतीको विवरण
			१ काठे पुलबगाएको,१ काठे पुल जोखिममा,६ सिचाइकुलो बगाएको,कृषि सडकमा क्षति,४ घर उच्च जोखिममा,खानेपानी अवरुद्ध,पहिरोले १ घर पुरेको कृषि सडकमा क्षति,१ सामुदायिकभवन जोखिममा,२ वटा खानेपानीमुहानमाक्षति,४ वटा सिचाइकुलोमाक्षति,६ घर उच्च जोखिममा
		वडा नं ११ पल्गडी	श्री पद्मकन्या प्रा.वि.का. गोरेटो वाटो उच्चजोखिममा,कृषि सडकमा क्षति,२ घर उच्च जोखिममा,१ कुलोमाक्षति,२ कुला (रमले खोला),५ घर उच्च जोखिममा(पुन्तुरा खोला)खानेपानीमुहान जोखिममा २ काठे पुलबगाएको४ घर जोखिममा सेलेगडा खोलाले १ सिचाइकुलोमा १००मि. क्षति,१० घर उच्च जोखिममा (हट्बानीखोला),४ वटा सिचाइकुलो,कृषि सडक,खानेपानीक्षति, वज्जड खोलाको ५ घर उच्च जोखिममा ५ वटा सिचाइकुलो ,३ खानेपानीमुहानक्षति,वडा ८-९ जोड्ने १ भुलुडगो पुलबगाएको,१ कृषि सडक,१ सामुदायिकभवन, ५ घर उच्च जोखिममा, १ मुहान सहितपाइपलाइनमाक्षति,२ वटा कुलो बगाएको,४ घर उच्च जोखिममा,कृषि सडकमा क्षति,सिद्धनाथ वालविकास केन्द्र जोखिममा ३ कुलो,१खानेपानीमुहान र लाइन, कृषि सडकमा क्षति,४ घर उच्च जोखिममा
वाढी/ पहिरो/ भुक्ष्य	२०७८ कार्तिक	सिर्थलीखोला-सिर्थलीमल्लो सालघाडी पातलीखोला-मसानजलामल्लो टोल वागथलीखोला- कुर्मुल्ले चिल्लेपानी टोल गिलखेत वाजनथला भित्रीसालखोला-भित्रीसाल सेलाखोला- सालीवास टोल सालघाडी भण्डपानी वभाडजाला चिउरी खोला-मल्लो लामिजला	२घर उच्च, पक्कीपुलजोखिममा, २ कुलोको मुहानमाक्षति,२ घर उच्च जोखिममा,१० मि. सडक भाँसिएको,पुन्तुरा खोला र पातलीखोलाको विचमा रहेको सडक उच्च जोखिममा सिताराममा.वि.,प्रा.वि.को भवनउच्च जोखिममा,१ खानेपानीको मुहान जोखिममा - - - भवानीनवयूगवालज्योतीउच्च जोखिममा - १ घर उच्चजोखिममा ४ घर उच्चजोखिममा -

साल	प्रकोप	स्थान	क्षतीको विवरण
		ठुलीताल खोला-तल्लो लामिजला गुहेश्वरी खोला-मल्लो जोजला दुम्सीजाला गौरीगाँउखोला-तल्लो जोजला, दुम्सीजाला पनेरापानीखोला-वेलडागी, जालीगडा नौलाखोला-वेलडागी चर्काधार खोला- विच ढकानी मैना खोली कौछाडी मुडेपानीखोला-कौछाडी पुन्तुरा खोला-जमुनेगडा कौछाडी मल्लो ढकानी मसीनजालामा विचको ढकानी, तल्लो ढकानी मल्लो लामिजोला कुर्मुल्ले,तल्लो लामिजला वभाङ्गीनाला(तल्लो कुर्मुल्ले) जोजला,दुम्सीजाला जालीगडा,ग्वान्तीजाला	३ घर जोखिममा श्री वैजनाथआ.वि.जोखिममा १०घर जोखिममा ५०/६० घर जोखिममा ३ सिचाइकुलाको बाँधबगाएको - ७घर उच्चजोखिममा,१ मिल जोखिममा ४ घर जोखिममा ५ घर जोखिममा,शिवपार्वती कौछाडी विद्यालय जोखिममा,सिचाई कुलोको बाँधमाक्षति - १ भुलुङगे पुल,श्री शिवपार्वतीआ.वि. र ५ घर जोखिममा सडक, ५ घर जोखिममा २५ घर उच्चजोखिममा १ भुलुङगे पुल,७ घर जोखिममा ३५ घर उच्चजोखिममा ६ घर उच्चजोखिममा - ९ घर उच्च जोखिममा ३ घर उच्चजोखिममा ३ घर जोखिममा
बाढी पहिरो	२०६०/ २०६२ देखि २०७८ असोज कार्तिक ( बर्षेनीभई क्षतिहुने)	पनगढी डौडी कटौजा खैराड प्याउलीवण्डा वाघढाडी अमेलखोचा भट्टेनी/नारङगा	१०घर पहिरोको उच्च जोखिममा ४ घर पहिरोको जोखिममा ७ घर जमिन धसेर जोखिममा २ घर भुक्षयको जोखिममा २० घर उच्चजोखिममा(जमिन धसेर) ५घर पहिरोको जोखिममा ७ घर जमिनजोखिममा ७० घर धुरी

साल	प्रकोप	स्थान	क्षतीको विवरण
		जामुनेगडा कराली सिमलवण्ड तालवण्ड गैरीपातल चौखाम,एकछाप्रे पातल ऐक्लेगडा सलेता सिसमभाला	४घर पहिरोको उच्च जोखिममा ८घरधुरी (वस्ती नै जोखिममा) १० घरधुरी पहिरोको जोखिममा ५ घरधुरी जोखिमम(समुदाय नै) ३घरधुरी पहिरोको जोखिममा १४घरधुरी पहिराको जोखिममा ७घर जोखिममा ६घरधुरी खोला कटानको जोखिममा १८ घरधुरी बाढीको र ४ घरधुरी पहिरोको जोखिममा १६घरधुरी उच्च जोखिममा(पहिरो,नदी कटान)
बाढी/ पहिरो/ भुक्ष्य	२०६२	मोटाहल्लु, पन्तुरा सिद्धथान कृष्णापुर कालिका टोल जोगवुढा माध्कापानी,कैनपानी डल्लेगडा,पिडल्लेगडा तुलाभाडी खजुरानी लालढुङगा	३ घर बगाएको,७ घर उच्चजोखिममा,२गोठ बगाएको २५ घर जोखिममा,पुन्पुनावोडिङ्ग स्कूल जोखिममा,५ गोठ बगाएको खहरे खोलाको पुरै गाउँ जोखिममा,५०घर जोखिममा, ६ घर पुरिएको,२५ घर जोखिममा रंगुन को जोखिममा ,२० घर जोखिममा रंगुन को जोखिममा ४ घर बगाएको ४ घर बगाएको वुकाखोलाको जोखिममा,४० घर जोखिममा,कुलाखानेपानी जोखिममा शान्ति टोल जोखिममा, लालढुङगा बजार जोखिममा,१० घर जोखिममा
आगलागी		वडा १	-
आगलागी		वडा २	एकदम भिरालो जमिनभएकोले जंगलवाट आगो लागेर वर्षेनी घरमाआगो लाग्ने गरेको, विद्यालयहरु जोखिममा
आगलागी		वडा नं. ३	हरेकवर्ष जंगलवाट बस्तीमा आगलागीआउने गरेको
आगलागी	२०७७	वडा ४	६ घर जलेको, हरेक वर्ष १/२ घर र गोठ जलेको



साल	प्रकोप	स्थान	क्षतीको विवरण
आगलागी(टोलभन्दा सामुदायिकवन जोखिममा)	२०४५ देखि २०७८ सम्म	सामुदायिकवननजिक रहेको टोल मात्र	२५/३० घर नष्ट भएका
आगलागी	२०५४	वडा ७	१ घर जलेको
आगलागी	२०७४	वडा ७	१ घर
आगलागी	२०५५ देखि २०७८	वडा ७	बर्षेनी १/२ घर,गोठ जलिरहेको
हावाहुरी		वडा १	२५ घरपरिवार र कैपालमा.वि जोखिममा
हावाहुरी		वडा १	७० घर प्रभावित (छाना उडाएको), ४ वटा विद्यालयको जस्तापाता उडाएका
हावाहुरी		वडा २	कैलपालप्रा.वि.को छाना ६ पटक उडाएको,अरु विद्यालयपनि जोखिममा
हावाहुरी		वडा नं. ३ सिमल्टा,कालदुङ्गी,चौड,मिडा,भिरकोट	घरको छाना उडाउने
हावाहुरी	२०४२ देखि २०७९	वडा ४	प्रत्येकवर्ष ८/१० घरको छाना उडाउने,कालिकाप्रा.वि.को २ कोठा भवनभत्किएको रुख ढलेर
हावाहुरी २०५८ देखि हाल सम्म	२०४५, २०४६	वडा ७	१० घरको छाना, शिवशंकर मा.वि. को ४ कोठाको छाना उडाएको,
हावाहुरी	२०५८ जेठ १९	वडा ७	३० घरको छाना उडाएको,
हावाहुरी	२०७९ वैशाख २८	वडा ७	५०/६० घरको छाना उडाएको,३ वटा स्कुलको छाना,प्रहरी चौकीको छाना उडाएको
हावाहुरी	२०६२	वडा ८	वैजनाथमा.वि. को ५ कोठा छाना उडाएको, ५० घर प्रभावित (छाना उडाएको)
हावाहुरी	२०६९ वैशाख	वडा ८	३० घरको छाना, ४ वटा विद्यालयको जस्तापाताउडाएको
शितलहर	२०६०-२०७८	वडा १	-
चट्याङ्ग	२०७८	वडा १	-
चट्याङ्ग	२०७७	वडा नं. ३ मार्कु	-
चट्याङ्ग	२०७२/७३	वडा ४	-

साल	प्रकोप	स्थान	क्षतीको विवरण
चट्याङ्ग	२०७६	वडा ६	विद्युत ट्रान्स मिटर गएको
असिना	२०७७	वडा ३	-
असिना	२०५३	वडा ४	-
सुख्खा खडेरी	२०६५ देखि २०७८	वडा १	२५० विघा,धान,गहुँ,भट्मास, मकै क्षति, बस्ती विस्थावित,२ ताल जोखिममा
सुख्खा खडेरी	२०४९/२०७९	वडा ४	पानीको मुहान सुकेको
सुख्खाखडेरी	२०६४ देखि २०७८ सम्म	वडा नं. ६ सवै टोल (दमार,कोल दमार,रामपुर,कराली,ममिनजाला,चन्दनी,बण्ड सवभन्दा बढी)	छैन
सुख्खा खडेरी	२०५२/५३	वडा ७	४० पानीको मुहान सुकेको
सुख्खा खडेरी	२०५४/५६	वडा ७	बृहतखानेपानीपाइपजलेको,वडा भरी पानीको मुहान सुकेको
सुख्खा खडेरी	२०७८	वडा ७	छैन
बालीबाली किरा(खेत काटुवा फौजी,रातो धमिरा,चिप्ले)	२०६० -२०७९	वडा १	-
जंगलीजनावरको आतङ्क(बाँदेल,मृग,डुम्सी,बाघ)	२०४५ देखि २०७८ सम्म	सवै टोल(छेला,तातापानी,चन्दनी,बण्ड,लामीगडा,कोल दमारमाएकदम बढी)	छैन
पशुपक्षिमहामारी(फोरेट)	२०७२	वडा ८	-
विपद्	साल र महिना	स्थान	भौतिकक्षति
वाढी/पहिरो	२०६२/६३ देखि २०७८	वडा १ टुडेला, सलौन एलानी, पिपलखेत सलौन, पेटि खोला, गेरडे मालभुल, कलेना, गनगडे, कोलखान, (पहिरोको वढी जोखिममा), तल्लो कलेना चोकडे, (पहिरोको वढी जोखिममा)	१३ घर बगाएको, ५८ घर जोखिममा, ७ घट्ट बगाएको, १ पानीमिलभाँसिएको, भगवतिप्रा.वि. जोखिममा, ३ वटा खानेपानी जोखिममा, थकलेनीखानेपानी र सिचाइउच्च जोखिममा, समैजीआ.वि.कलेना स्कूलनदी कटानको जोखिममा
पहिरो	२०६२ असोज देखि निरन्तर	वडा नं. २लदौली, रौछ्यानी, चौड, डोली, तोलीहरडा, खेती	६ घर बगाएको, ३२ परिवार उच्चजोखिममा, बाखाको खोर क्षति

साल	प्रकोप	स्थान	क्षतीको विवरण
बाढी	२०६२ देखि निरन्तर	<b>वडा नं. २ पोकनाखोला-</b> (खेती, पकेना, धारी, खसेरपाटा खेत, बजाडी खेत, हरडा, भाल, डैशीली खेत, देउगडा खेत, जमिरा, पानातोली) <b>किरोड खोला</b> (किमु, दौगडी, देवेनी खेत, कोदाडी, खोइडी)	७ घर बगाएको, ४ घर जोखिममा, १ घट्ट बगाएका ३ घर उच्चजोखिममा
		<b>वडा नं. ३ शिर्षगाड खोला</b> (मास्का, तोडिन्ना, फल्दाजाला, गगरखेत, लोपा, पारीखेत, गौडयासाल) <b>कोटखोला</b> (जोगीजाला, खैरानीजाला, वेल्तडा, सिर्स, मौभेरी, चिप्ले, मकैल, तल्लो सिर्स(पाठकजाला), गजैल, तल्लो सिर्स) <b>महाकालीनदी-असुरानी</b>	१० घरमा पुर्ण क्षती, ६९ घर उच्च जोखिममा, १ घट्टमा क्षती, १ भोलुडगे पुलबगाएका ८ घरमा पुर्ण क्षती, ८० घर उच्च जोखिममा, १ तत्संग भवनबगाएको, १ मिलबगाएको, १ घट्टमा क्षती १२ घरधुरी जोखिममा
बाढी	२०६२ देखि २०७८ असोज कार्तिक ( वर्षेनी क्षति हुने)	<b>वडा नं. ४ रातामातीटोल लटेरोडा</b> ( बुडल टोल, गोजा, रज्यौडा किचार खेत, कोले टोल	२८ घरमा पुर्ण क्षती, २३ घर उच्च जोखिममा, १२० घरधुरी प्रभावित, २ वटा सिचाइकुलो बगाएको, भागेश्वर मा.वि. जोखिममा
बाढी पहिरो	२०६२ देखि २०७८ असोज कार्तिक ( वर्षेनी क्षति हुने)	<b>वडा नं. ५ खुटकुडी खोला-भट्टराई टोल</b> ( <b>ऐडीवान खोला</b> (रिखुनखोलाप्लस पनालाखोला)- मंगर टोल, संगम टोल, साउन टोल <b>सिद्ध खोला-ठकुरी टोल, टाउन टोल</b> <b>चिउरे खोला-भट्टराई टोल</b> <b>वहादुरे खोला- वहादुर टोल,</b> घट्टेपलाट <b>पिपल चौतारी खहरे खोला-लामखाली टोल, वालुवाटार टोल</b> <b>रंगुनखोला-बसगैरा, वहादुरे, घट्टेपलाट टोल</b>	२५ घर उच्चजोखिममा भूमिराज आ.वि. विद्यालय पटान र कटान गरेको संगम टोलमा ७० घर उच्च जोखिममा, साउन टोलमा ४५ घर उच्च जोखिममा ७ घर उच्चजोखिममा, २ परिवारको घर भत्काएको, ८/९ घर विस्थापित सिचाइ नहर, सडकमा क्षति ४ वटा नहर क्षति, वहादुरे बजारको छेउछाउका २२ घरहरु उच्च जोखिममा १२० घर उच्च जोखिममा परशुरामधाम, परशुराम प्रा.वि. जोखिममा विशालपुर, ठकुरी टोल, वालुवाटार तथा परशुराम क्षेत्र जोखिममा

साल	प्रकोप	स्थान	क्षतीको विवरण
		महाकालीनदी	
बाढी / पहिरो (२०४५ देखि हालसम्म)	२०६४ असोज २०७४ साउनभदौ २०७८ कार्तिक	वडा नं.६ सहरगौडा, सिमलखेत, तातापानी, कुणा, ठण्डाजाला सहरगौडा, सिमलखेत, तातापानी, कुणा ठण्डाजाला, चन्दनी, सिमलखेत, सहरगौडा, ठण्डाजाला, तातापानी	२६० घर पूर्णक्षति, १ खेलमैदान, १ प्रा.वि.विद्यालय जोगवुढा देखि साँधनी सडक पूर्ण रुपले बगाएको, कुणाँमा ३ घर बगाएको, तातापानीचन्दनीमा १५ घरपरिवार विस्थापित, १ विद्यालयबगाएको पक्की तटवन्धभत्काएको, तारजालीबगाएको, तातापानीमा ३२घरपरिवार विस्थापित, १ डुङ्गा बगाएको
बाढी / पहिरो / भुक्ष्य	२०४५ २०६२ २०६५ / २०६६ २०७८ कार्तिक	वडा ७	खानेपानीकुलो, सिचाई पाइपक्षति, १ धारा, ४ परिवार पूर्ण क्षति १घर विस्थापित, ५घर क्षति, १ काठे पुलबगाएको, खानेपानीको मुहान ३ वटा बगाइएको १विद्यालयभवन जिर्ण भएको, १२००मि.सिचाई पाइपबगाइएको, पाइपसिचाइ योजना पूर्ण क्षति सिचाई पाइप १२ वटा बगाएको, शिवशंकर मा.वि., साँधनीको पर्खालभत्काएको, २ काठे पुलबगाएको, ४ घर भासिएको, ५ शौचालयपुरिएको
बाढी / पहिरो / भुक्ष्य	२०६४ २०७२ २०७८ कार्तिक	वडा ८	विद्यालयभवन जिर्ण बनाएको, २.५ कि.मि. बाटो भत्काएको, ८ सामुदायिकवनको ८ हेक्टर क्षेत्रफलक्षति, सिचाइकुलाभत्किएको, १२ घर बगाएको ५ घर, १विद्यालयभत्काएको, (सिद्धनाथ आधारभूतविद्यालय) १ भुलुङ्गे पुलबगाएको, १ घर पूर्ण क्षति, स्टोर गरेको ३० विद्युतपोल बगाएको, खानेपानीको मुहान अवरुद्ध, सिचाइकुला १२ वटै टोलको भत्किएको, जमरानी देखि धनुके र धनुके देखि साईसौन सम्मको बाटो विगारेको
बाढी / पहिरो / भुक्ष्य	२०६२ कार्तिक २०७८	वडा नं. ९ नौलाखोला नाउला सिस्नानी विरालथला गाईवाँधे खोलागाईवाँधे तल्लो कुयपानी सेतोगडा खोला अैरानी टोल सत्घाट सेलेगडा खोला	२घर उच्चजोखिममा, १ शौचालयबगाएको, सडक, पानीको स्रोतमाक्षति ३ घर जोखिममा १ काठे पुल, ३ सिचाइकुलो, तटवन्धबगाएको, ४ घर उच्च जोखिममा ४ कुलोमाक्षति, ४ घर उच्चजोखिममा ३ सिचाइकुलोमाक्षति, १० घर जोखिममा, जनज्योतिमा.वि.जोखिममा, वडा न.१२ र ९ जोड्ने पक्कीपुल जोखिममा, १ भुलेगे पुल जोखिममा १५ परिवार उच्च जोखिममा, ३ खानेपानीकामुहान जोखिममा, ४ वटा सिचाइकुलो जोखिममा, १ काठेपुल, १ बाटो बगाएको, कृषि सडकमा क्षति



साल	प्रकोप	स्थान	क्षतीको विवरण
		खानीडाँडा टोल वसन्तपुर बासारी खोला जडायो खायो टोल जफती टोल वज्जड टोल हट्वानी टोल हट्वानीखोला शान्ति टोल तल्लो डेवरी मल्लो कुयपानी डेवरी खोला, सानखोला, गैरा खोला- तल्लो डेवरी मिलनडेवरी-आमगैरा खोला मल्लो डेवरी-मल्लो डेवरी खोला	रसिचाइकुलोमाक्षति, कृषि सडकमा क्षति, मदनआश्रित आ.वि.सत्घाट उच्च जोखिममा, १५ घर उच्च जोखिममा, खानेपानीको पाइपलाइनमा अवरुद्ध
२०७५		वडा नं ६ रामपुर	२ सिचाइकुलोमाक्षति, १ पक्कीपुल जोखिममा, ३ घर उच्चजोखिममा, कृषि सडकमा क्षति र जोखिममा १ सिचाइकुलोमाक्षतितथा जोखिममा, १ खानेपानीमुहानमाक्षति, ३ घर जोखिममा (वसारी खोला) ३ घर बगाएको, ५ घर उच्चजोखिममा, २ कुलोमाक्षति २ सिचाइकुलोमाक्षति, ५ घर उच्च जोखिममा, कृषि सडकमा क्षति, १ सहकारी जोखिममा, खानेपानीको लाइन अवरुद्ध १ काठे पुलबगाइएको, १ काठे पुल जोखिममा, ६ सिचाइकुलो बगाएको, कृषि सडकमा क्षति, ४ घर उच्च जोखिममा, खानेपानी अवरुद्ध, पहिरोले १ घर पुरेको कृषि सडकमा क्षति, १ सामुदायिकभवन जोखिममा, २ वटा खानेपानीमुहानमाक्षति, ४ वटा सिचाइकुलोमाक्षति, ६ घर उच्च जोखिममा

साल	प्रकोप	स्थान	क्षतीको विवरण
		वडा नं. ७	श्री पद्मकन्या प्रा.वि.का. गोरेटो वाटो उच्चजोखिममा, कृषि सडकमा क्षति, २ घर उच्च जोखिममा, १ कुलोमा क्षति, २ कुला (रमले खोला), ५ घर उच्च जोखिममा (पुनुरा खोला) खानेपानीमुहान जोखिममा २ काठे पुलबगाएको ४ घर जोखिममा सेलेगडा खोलाले १ सिचाइकुलोमा १००मि. क्षति, १० घर उच्च जोखिममा (हटवानीखोला), ४ वटा सिचाइकुलो, कृषि सडक, खानेपानीक्षति, वज्जड खोलाको ५ घर उच्च जोखिममा ५ वटा सिचाइकुलो, ३ खानेपानीमुहानक्षति, वडा ८२९ जोड्ने १ भुलुडगे पुलबगाएको, १ कृषि सडक, १ सामुदायिकभवन, ५ घर उच्च जोखिममा, १ मुहान सहितपाइपलाइनमा क्षति, २ वटा कुलो बगाएको, ४ घर उच्च जोखिममा, कृषि सडकमा क्षति, सिद्धनाथ वालविकास केन्द्र जोखिममा ३ कुलो, १ खानेपानीमुहान र लाइन, कृषि सडकमा क्षति, ४ घर उच्च जोखिममा
वाढी/ पहिरो/ भुक्ष्य	२०७८ कार्तिक	सिर्थलीखोला-सिर्थलीमल्लो सालघाडी पातलीखोला-मसानजलामल्लो टोल वागथलीखोला- कुर्मुल्ले चिल्लेपानी टोल गिलखेत वाजनथला भित्रीसालखोला-भित्रीसाल सेलाखोला- सालीवास टोल सालघाडी भण्डपानी वभाडजाला चिउरी खोला-मल्लो लामिजला ठुलीताल खोला-तल्लो लामिजला गुहेश्वरी खोला-मल्लो जोजला दुम्सीजाला गौरीगाँउखोला-तल्लो जोजला,	२ घर उच्च, पक्कीपुलजोखिममा, २ कुलोको मुहानमा क्षति, २ घर उच्च जोखिममा, १० मि. सडक भाँसिएको, पुनुरा खोला र पातलीखोलाको विचमा रहेको सडक उच्च जोखिममा सिताराममा.वि., प्रा.वि.को भवन उच्च जोखिममा, १ खानेपानीको मुहान जोखिममा - - - भवानीनवयूगवालज्योती उच्च जोखिममा - १ घर उच्च जोखिममा ४ घर उच्च जोखिममा - ३ घर जोखिममा श्री वैजनाथ प्रा.वि. जोखिममा १० घर जोखिममा ५०/६० घर जोखिममा

साल	प्रकोप	स्थान	क्षतीको विवरण
		दुम्सीजाला पनेरापानीखोला-वेलडागी, जालीगडा नौलाखोला-वेलडागी चर्काधार खोला- विच ढकानी मैना खोली कौछाडी मुडेपानीखोला-कौछाडी पुन्तुरा खोला-जमुनेगडा कौछाडी मल्लो ढकानी मसीनजालामा विचको ढकानी, तल्लो ढकानी मल्लो लामिजोला कुर्मुल्ले तल्लो लामिजला वभाङ्गीनाला(तल्लो कुर्मुल्ले) जोजला दुम्सीजाला जालीगडा ग्वान्तीजाला	३ सिचाइकुलाको बाँधवगाएको - ७घर उच्चजोखिममा,१ मिल जोखिममा ४ घर जोखिममा ५ घर जोखिममा,शिवपार्वती कौछाडी विद्यालय जोखिममा,सिचाई कुलोको बाँधमाक्षति - १ भुलुङगे पुल,श्री शिवपार्वतीआ.वि. र ५ घर जोखिममा सडक, ५ घर जोखिममा २५ घर उच्चजोखिममा १ भुलुङगे पुल,७ घर जोखिममा ३५ घर उच्चजोखिममा ६ घर उच्चजोखिममा - ९ घर उच्च जोखिममा ३ घर उच्चजोखिममा - ३ घर जोखिममा
बाढी पहिरो	२०६०/ २०६२ देखि २०७८ असोज कार्तिक ( वर्षेनीभई क्षतिहुने)	पनगढी डौडी कटौजा खैराड प्याउलीवण्डा वाघढाडी अमेलखोचा भट्टेनी/नारडगा जामुनेगडा	१०घर पहिरोको उच्च जोखिममा ४ घर पहिरोको जोखिममा ७ घर जमिन धसेर जोखिममा २ घर भुक्षयको जोखिममा २० घर उच्चजोखिममा(जमिन धसेर) ५घर पहिरोको जोखिममा ७ घर जमिनजोखिममा ७० घर धुरी ४घर पहिरोको उच्च जोखिममा

साल	प्रकोप	स्थान	क्षतीको विवरण
		कराली सिमलवण्ड तालवण्ड गैरीपातल चौखाम,एकछाप्रे पातल ऐक्लेगडा सलेता सिसमभाला	८घरधुरी (वस्ती नै जोखिममा) १० घरधुरी पहिरोको जोखिममा ५ घरधुरी जोखिमम(समुदाय नै) ३घरधुरी पहिरोको जोखिममा १४घरधुरी पहिराको जोखिममा ७घर जोखिममा ६घरधुरी खोला कटानको जोखिममा १८ घरधुरी बाढीको र ४ घरधुरी पहिरोको जोखिममा १६घरधुरी उच्च जोखिममा(पहिरो,नदी कटान)
बाढी/ पहिरो/ भुक्ष्य	२०६२	मोटाहल्दु, पन्तुरा सिद्धथान कृष्णापुर कालिका टोल जोगवुढा माधापानी,कैनपानी डल्लेगडा,पिडल्लेगडा तुलाभाडी खजुरानी लालढुङगा	३ घर बगाएको,७ घर उच्चजोमिममा,२गोठ बगाएको २५ घर जोखिममा,पुन्पुनावोडिङ्ग स्कूल जोखिममा,५ गोठ बगाएको खहरे खोलाको पुरै गाउँ जोखिममा,५०घर जोखिममा, ६ घर पुरिएको,२५ घर जोखिममा रंगुन को जोखिममा ,२० घर जोखिममा रंगुन को जोखिममा ४ घर बगाएको ४ घर बगाएको वुकाखोलाको जोखिममा,४० घर जोखिममा,कुलाखानेपानी जोखिममा शान्ति टोल जोखिममा, लालढुङगा बजार जोखिममा,९० घर जोखिममा
आगलागी		वडा १	-
आगलागी		वडा २	एकदम भिरालो जमिनभएकोले जंगलवाट आगो लागेर वर्षेनी घरमाआगो लाग्ने गरेको, विद्यालयहरु जोखिममा
आगलागी		वडा नं. ३	हरेकवर्ष जंगलवाट बस्तीमा आगलागीआउने गरेको
आगलागी	२०७७	वडा ४	६ घर जलेको, हरेक वर्ष १/२ घर र गोठ जलेको
आगलागी(टोलभन्दा सामुदायिकवन बढी जोखिममा)	२०४५ देखि २०७८ सम्म	सामुदायिकवननजिक रहेको टोल मात्र	२५/३० घर नष्ट भएका
आगलागी	२०५४	वडा ७	१ घर जलेको



साल	प्रकोप	स्थान	क्षतीको विवरण
आगलागी	२०७४	वडा ७	१ घर
आगलागी	२०५५ देखि २०७८	वडा ७	बर्षेनी १/२ घर,गोठ जलिरहेको
हावाहुरी		वडा १	२५ घरपरिवार र कैपालमा.वि जोखिममा
हावाहुरी		वडा १	७० घर प्रभावित (छाना उडाएको), ४ वटा विद्यालयको जस्तापाता उडाएका
हावाहुरी		वडा २	कैलपालप्रा.वि.को छाना ६ पटक उडाएको,अरु विद्यालयपनि जोखिममा
हावाहुरी		वडा नं. ३ सिमल्टा,कालढुङ्गी,चौड,मिडा,भिरकोट	घरको छाना उडाउने
हावाहुरी	२०४२ देखि २०७९	वडा ४	प्रत्येकवर्ष ८/१० घरको छाना उडाउने,कालिकाप्रा.वि.को २ कोठा भवनभत्किएको रुख ढलेर
हावाहुरी २०५८ देखि हाल सम्म	२०४५, २०४६	वडा ७	१० घरको छाना, शिवशंकर मा.वि. को ४ कोठाको छाना उडाएको,
हावाहुरी	२०५८ जेठ १९	वडा ७	३० घरको छाना उडाएको,
हावाहुरी	२०७९ वैशाख २८	वडा ७	५०/६० घरको छाना उडाएको,३ वटा स्कुलको छाना,प्रहरी चौकीको छाना उडाएको
हावाहुरी	२०६२	वडा ८	वैजनाथमा.वि. को ५ कोठा छाना उडाएको, ५० घर प्रभावित (छाना उडाएको)
हावाहुरी	२०६९ वैशाख	वडा ८	३० घरको छाना, ४ वटा विद्यालयको जस्तापाता उडाएको
शितलहर	२०६०-२०७८	वडा १	-

श्रोत: परशुराम नगरपालिकाबाट प्राप्त विवरण

## २.अमरगढी नगरपालिका

साल	प्रकोप	स्थान	क्षतीको विवरण
२०७९	भूकम्प	खजिन्द्र बहादुर ऐरको घर पूर्ण क्षति वडा नं. १	१ जनाको मृत्यु, २ घटमा क्षति
२०७९	भूकम्प	त्रिपुरा सुन्दरी प्रा. वि. वडा नं. २	विभिन्न स्थानहरूमा जाने सडकहरू संजालहरू अवरुद्ध हुने, खानेपानीका मुहानहरू पुरीने, भासिने समस्या रहेको ।

साल	प्रकोप	स्थान	क्षतीको विवरण
२०७९	भूकम्प	हटगाउँमा ५ घर पूर्ण क्षतिरोडनामा १ घर पूर्ण क्षति)राजटमाटाको घरको एक सदस्य सामान्य घाईतेवडा नं. ३	२५ चौपायाको मृत्यु, ६ वटा घट्टको क्षति, ५० रोपनी जति जमिन र बालीनालीको क्षति, ३ जनाको मृत्यु, विद्यालयको २ कोठे भवन, खेल मैदान, खानेपानी योजनाको क्षति र ८ वटा घर मन्दिर क्षति, ६ चौपायाको क्षति, १० वटा घट्टको क्षति, सदाशिव प्रा.वि.को २ कोठे शौचालय भवन पहिरोमा परि क्षति र पर्खाल क्षति, ५ दलित परिवार विस्थापित
२०७९	भूकम्प	बालमन्दिर टोलमा महावीर सार्कीको घर पूर्ण क्षतिवडा नं. ५	पालिकाको उच्च स्थानमा रहेको वस्तिहरु प्रभावित एवं गहुँवाली, तरकारी खेती नष्ट
२०७९	भूकम्प	४ घरमा सामान्य क्षति वडा नं. १०	काठेपुल बगाई आवत जावतमा कठिनाई, खानेपानी मुहान बगाएको, १ जना घाईते, ३ वटा घट्टको क्षति, ५ वटा सिचाई कुलो आंशिक क्षति, ६० रोपनी जमिन नष्ट, १४ वटा घट्ट क्षति, १५० रोपनी जमिन कटान, १०० जति चौपायाको मृत्यु, पनिउट लिम सेल्टुडाको खानेपानीमा क्षति, २६ वटा सिचाईको कुलो क्षति
२०७९	भूकम्प	फिन्नेकोट स्थित सरस्वती मा.वि. वडा नं. ११	२०० रोपनी खेतियोग्य जमिन कटान गरी पुर्ण क्षति भएको, १ घटमा आंशिक क्षति, लाटा मन्दीरमा रहेका पुरातात्विक सम्पदाको नोक्सानी र मन्दिर क्षति, मल्ल बिष्ट मन्दिर जाने बाटो क्षति, ८० घरपालुवा जनावरको मृत्यु र हिक्मिमत सिंह पाली, खेउटे पार्कीको घर आँगन क्षति
२०७९	जङ्गली जनावर आतङ्क	वडा नं. ५ जिलोडा	१ जान महिला लाई पूर्ण घाईते भएको ।
२०७८	भू – क्षय	वडा नं १०	सिरोला क्षेत्रमा जमिन भास्सिएको ।
२०७५	आगलागी	वडा नं. ५	बागबजारमा लगभग १० घर जली नष्ट
२०७९	असिना	वडा नं. ८ र ९	लगभग २०० परिवार को खेति पाति तरकारी वाली नष्ट भएको ।

श्रोत: अमरगढी नगरपालिकाबाट प्राप्त विवरण

### ३. आलिताल गाउँपालिका

साल	प्रकोप	स्थान	क्षतीको विवरण
२०७८	बाढी/पहिरो	गा.पा. क्षेत्रका विभिन्न स्थानहरु	६३ घरधुरी प्रभावित र १ जनाको मृत्यु
२०७७	पहिरो	बलौचा	पहिरोको कारण जमिन भासिई ४८ घरधुरीको घर पूर्ण क्षती, जमिन भासिई बस्तीनै स्थानान्तरण गर्नुपर्ने भएको ।
२०७४	बाढी	आलीताल गा.पा. २ ,जुगेरा, डोवरा	जुगेरामा रहेको १० रोपनी जमिन वगरमा परिणत, निरन्तर बाढीको प्रकोपले गर्दा डोवरा वसति जोखिममा रहेको
२०७३	बाढी	साविकको आलीताल गा.वि.स. वडा नं. ७, कैनघाडी,	कैनघाडी को २५ रोपनी जमिन बगाएको र केही घर परिवार जोखिममा रहेको, स्याउराडामा २० रोपनी खेती योग्य जमिन बगाएको र अन्य भाग जोखिममा रहेको, सल्केट्टेमा ३५
२०७३	बाढी	आलीताल गा.पा. वडा नं ४, कोलगैरा, मार्तोला	कोलगैरा, गोकुल खोला खेत बगाएको र मार्तोला बाढीको जोखिममा रहेको
२०७३	बाढी	स्याउराडा, सल्केट्टे, रज्यौडा	रोपनी खेती योग्य जमिन बगाएको, रज्यौडा मा २० रोपनी खेती योग्य जमिन बगाएको, भिम दत्त प्रा.वि. बाढीको जोखिममा रहेको, बालबालिका लाई विद्यालय जान आउन समेत जोखिम रहेको
२०७३	बाढी	साल्टडी, उल्लानी, तिमलानी,	साल्टडीमा ५ रोपनीमा लगाएको धानवाली नष्ट भएको, उल्लानी मल्लोखेत मा पहिरोले ८ रोपनीमा लगाएको धानवाली नष्ट, ४ रोपनी जमिन वगरमा परिणत, हर्क ब. बोगटीकोवल्लानी तिमलानिमा २ रोपनी खेत पुरीएको, वुगीखोला वस्तीमा रहेको खानेपानीको मुहान पहिरोले पुरीएको, भैरव सिंह बोहरा र रत्न सिंह बोहरा को घर जोखिममा रहेको
२०७३	बाढी	सउनेत, गडीया, बसैल,	समस्या, गडीया समैजी मन्दिर क्षेत्रको सार्वजनिक चर्पि को मूनी कटानी भई जोखिम पूर्ण अवस्थामा रहेको, बसैलमा केशव राज भट्टको छ रोपनी जमिन चर्केर भत्कने अवस्थामा रहेको, ढाडडु खोलाको पुल जोखिम पूर्ण अवस्थामा रहेको, सउनेतमा २ घर, १७ परिवारको १५ रोपनी जमिन खोलाले बगाएको
२०७३	बाढी/पहिरो	आलीताल गा.पा. २ साविकको गाखेत गा.वि.स. वडा नं. ५,	साल्टडीमा ५ रोपनीमा लगाएको धानवाली नष्ट भएको, उल्लानी मल्लोखेत मा पहिरोले ८ रोपनीमा लगाएको धानवाली नष्ट, ४ रोपनी जमिन वगरमा परिणत, हर्क ब. बोगटीकोवल्लानी तिमलानिमा २ रोपनी खेत पुरीएको, वुगीखोला वस्तीमा रहेको खानेपानीको मुहान पहिरोले पुरीएको, भैरव सिंह बोहरा र रत्न सिंह बोहरा को घर जोखिममा रहेको

साल	प्रकोप	स्थान	क्षतीको विवरण
२०७३	बाढी/ पहिरो	आलीताल गा.पा. २ साविकको गाखेत गाविस वडा नं. ६, किमोडी, ढाडडु,	किमोडीमा ४ कुलाको बाध पूर्ण रुपमा नष्ट, सिचाईमा अष्टेरो, २५ रोपनी खेत बाभो अवस्थामा रहेको, ६ रोपनी खेत, १ उखु पेल्ले कोलु, १ घट्ट बगाएर पूर्ण रुपमा नष्ट भएको, खानेपानीको इन्टेग सहित बगाएर खानेपानीको
२०७१	बाढी/ पहिरो	आलीताल गा.पा. २ साविकको गाखेत गा.वि.स. वडा नं. २	मटेला भुलखेत मा ३ परीरको ६ रोपनी जमिन मा लगाएको धान बाली खोलाले बगाएर नष्ट गरेको, जोग बहादुर मल्लको घरमाथी बाट पहिरो आई घर जोखिममा रहेको
२०७१	बाढी/ पहिरो	आलीताल गा.पा. २ साविकको गाखेत गा.वि.स. वडा नं. ३	किमाड खोलामा आएको बाढीले गणेश थापाको १ गाई, घर माथिबाट आएको पहिरोले ५ बाख्रा मरेको
२०७०	बाढी/ पहिरो	आलीताल गा.पा. २ साविकको गाखेत गा.वि.स. वडा नं. १	लोग बहादुर मल्लको ५ रोपनी खेतीमा लगाएको धान बाली पुरैनष्ट र जमिनमा समेत क्षती पुगेको, घर माथीको पहिरोले नर बहादुर थापाको घर जोखिम पुर्ण अवस्थामा रहेको, दल बहादुर थापाको ४ रोपनी जमिन पहरोले क्षती पुऱ्याएको, घर पनि जोखिममा रहेको, विष्णु थापाको घर पनि जोखिममा रहेको
२०७४	आगलागि	आलीताल गा.पा. २	इश्वरी दत्तको घर नष्ट भएको
२०७२	आगलागि	आलीताल गा.पा. २ साविकको गाखेत गा.वि.स. वडा नं. ५	आगलागिबाट वरकोटेमा रहेको ४ वटा खर्क, कुमडमा २ वटा, कटौजानीमा ४ वटा, सजनामा २ खोर २ खर्क, मिरोडामा १ घर आगलागि भई पुरै जलेर नष्ट भएका
२०६०, २०६२ देखि हाल सम्म	असिना	आलीताल गा.पा. २ साविकको गाखेत गा.वि.स. वडा नं. १	तोरी बाली तथा गहुँ बाली नष्ट भएको
२०६०, २०६२ देखि हाल सम्म	असिना	आलीताल गा.पा. २ साविकको गाखेत गा.वि.स. वडा नं. ३	असिनाले गहुँ बाली र तोरी बाली पुर्ण रुपमा क्षती गरी नष्ट गरेको
२०५८ सालदेखि निरन्तर	जंगली जनावरको आतंक	गाउँपालिकाको सम्पूर्ण वडामा	अन्नबाली, खेती नष्ट गर्ने, कृषकहरुले पेशा छोड्ने स्थितीमा पुगेका
२०७५	पहिरो	आलीताल गा.पा. २, किनेडी, आईराडी	लोक बहादुर मल्लको ४ बाख्रा मरेको, मान बहादुर थापाको पहिरोले घर पुरी ३ वटा गाई बाछ्रा मरेको, किनेडीमा रहेको सिचाई कुलो पुरेको, आइराडीमा बाशु देउवाको सिचाई कुलो नष्ट भएको
२०६५	पहिरो	साविकको आलीताल गा.वि.स. वडा नं. ९	पहिरोले जमिन चर्केर ५०० मिटर क्षेत्र जोखिममा रहेको



साल	प्रकोप	स्थान	क्षतिको विवरण
२०६५	खडेरी	आलीताल गा.पा. २ साविकको गाखेत गा.वि.स. वडा नं. २	खाद्यान्न संकट, उत्पादनमा कमी, पानीका मुहान सुक्दै आएका, तरकारी उत्पादनमा कमी, मानवमा विभिन्न किसिमका रोगहरु देखापर्ने, फलफुल उत्पादनमा कमी, बालीनालीमा कीराको प्रकोप, घासपातको कमी, पशुपालनमा
२०५०	खडेरी	आलीताल गा.पा. २	कटौजपानी न्वाला, तुसेरा जिम्रोडा पानीको मुहान, कापडीमा खानेपानी मुल, बरकोटीको न्वाला, खिरा न्वाला, डोबरा बोर गाउ पानी मुल र साल्टडी न्वाला सुकेको

श्रोत: आलिताल गाँउपालिकाबाट प्राप्त विवरण

#### ४. अजयमेरु गाउँपालिका

साल	प्रकोप	स्थान	क्षतिको विवरण
२०७९	भूकम्प	अजयमेरु १ को खतेडा, अजयमेरु ६ को भण्डारीगाँउ घोर्सिला र कापडा	५ जनाको घर भत्किएको
२०७८ असोज	भारी वर्षा	गा.पा. भरी	१६ परिवारको घर पूर्ण रूपमा क्षतिग्रस्त, ९ वटा पशु चौपाया क्षति, करिव २०० भन्दा बढी घरहरूमा आशिक क्षति, करिव ८०० कुखुराहरूमा क्षति
२०७५	पहिरो	अजयमेरु गा.पा. २, डाडावन, सैनखेत	किनमटा वसना डाडावन टिटाली टोलमा क्षति गरेको, सेला भदराज भट्टको २ रोपनी खेतीमा नोक्सान, कुलोमा नोक्सान गरेको
२०७४	पहिरो	अजयमेरु गा.पा. २, वसना शार्की टोल, चोलके	भरत शार्की र गगन बोहोरा को घरमा मृत्यु भएको
२०७१, २०७२, २०७३	पहिरो	अजयमेरु गा.पा. २ साविकको अजयमेरु गाविस वडा नं. १, गुराऊली	बेताल मन्दिर देखि तल पहिरो गएर जोखिममा रहेको, ठूलाखोलाका २ वटा पानीका मुहान वगाएको, सिधै खोलाबाट पानी पाईपमा लिएर खाई रहेको, धान मकै लगाएको २० रोपनी जमिन नष्ट भएको, बासुदेव भट्टको घर भत्केको, घर भित्र रहेको खाद्यान्न, लुगा कपडा अन्य चिज वस्तु नष्ट भएको
२०७२	पहिरो	अजयमेरु गा.पा. १ साविकको समैजी गाविस वडा नं. ५, अजयमेरु गा.पा. १ साविकको समैजी गाविस वडा नं. ६, गोलापुर, न्वाघर, नागठाउं, किमखोला	गम्भीर सिंह भण्डारी को घर माथि बाट पहिरो आई घरमा बसोबास गर्ने अवस्था नभएको, राम बहादुर भण्डारीको अटौग मा घरमाथि बाट परिरो आई बसोबास गर्न जोखिममा रहेको

साल	प्रकोप	स्थान	क्षतिको विवरण
२०६५, २०६६, २०६८	पहिरो	अजयमेरु गा.पा. १ साविकको समैजी गाविस वडा नं. ४, नागखोला, अजयमेरु गा.पा. १ साविकको समैजी गाविस वडा नं. ५, पार्कि टोल, अजयमेरु गा.पा. १ साविकको समैजी गाविस वडा नं. ७, अजयमेरु गा.पा. १ साविकको समैजी गाविस वडा नं. ८, बोहरा टोल, अजयमेरु गा.पा. १ साविकको समैजी गाविस वडा नं. ९, मटेला, वैडा, वैन्वालि, वैडाखान	कैलपाल मन्दिर को आगन भत्कीएको, पटिखेत कुलोको मूल बगाएको, नाग खोलामा २० परिवारको २५ रोपनी खेत बगाएको अन्न उत्पादन कम भएको
२०६१, २०६२	पहिरो	अजयमेरु गा.पा. २ साविकको अजयमेरु गाविस वडा नं. ३, चोरा, चमखेत	१५० रोपनी खेती योग्य जमिन नष्ट भएको,
२०६५ देखि २०७३ सम्म	खडेरी	अजयमेरु गा.पा. २ साविकको अजयमेरु गाविस वडा नं. २	अन्न वालीमा कमी, तरकारी खेतीमा कमी, फलफुलमा कमी, यसले आय आर्जनमा कमी, टाढाटाढा बाट खाद्यान्न ल्याउने समस्या,
२०७२	खडेरी	अजयमेरु गा.पा. १ साविकको समैजी गाविस वडा नं. ३, अजयमेरु गा.पा. १ साविकको समैजी गाविस वडा नं. ८, अजयमेरु गा.पा. १ साविकको समैजी गाविस वडा नं. ९	पानीका मूलहरु सुकेको, खानेपानीको समस्या, आगलागिको जोखिम बढेको, खाद्यान्न उत्पादन कम भएको, मूल सुकेको
२०६० देखि हाल सम्म	खडेरी	अजयमेरु गा.पा. २ साविकको अजयमेरु गाविस वडा नं. १ पूरै अजयमेरु गा.पा. २ साविकको अजयमेरु गाविस वडा	उत्पादन घटेरे खाद्यान्न संकट, भोकमरी, धान, गहु, फलफुल तरकारी वालीमा न्यून उत्पादन, आय आर्जनमा कमी
२०६०	खडेरी	अजयमेरु गा.पा. १ साविकको समैजी गाविस वडा नं. ४, धामीघट्ट न्वालो, धामी घट्ट पोखरी, ककन्वालो अजयमेरु गा.पा. १ साविकको समैजी गाविस वडा नं. ६, कोला समैजि, न्वाल, कैलपाल, पौवा, न्वाला, अजयमेरु गा.पा. १ साविकको समैजी गाविस वडा नं. ९छणा न्वालो, खाल्की भाड मूल, चोरपानी मूल, राउलाइजर मूल	खानेपानीको समस्या, सिचाईमा समस्या, पशुपालनमा समस्या, सरसफाईमा समस्या, पानी घट्ट बन्द हुदै गएको, खेतहरु बाभो नै रहेको, व्यवसायिक खेतीमा समस्या, वनस्पति एवं जडिबुटी उत्पादनमा समस्या,
२०७०, २०७२	हुरीबतास	अजयमेरु गा.पा. १ साविकको समैजी गाविस वडा नं. १ र २	सरस्वती निमावि पाली बकायल को ५ कोठे भवन को छाना उडाई विद्यालयमा क्षती पुऱ्याएको, बेञ्च टेबुल क्षती पुऱ्याएको, १ जान घाईते भएको, वनका रुखहरु ढलेर नष्ट भएको
२०६८	हुरीबतास	अजयमेरु गा.पा. १ साविकको समैजी गाविस वडा नं. ३, अजयमेरु गा.पा. १ साविकको समैजी गाविस वडा नं. ४, सिलङ्गि,	घनघश्या माविको ४ कोठे भवन, गाउंघर क्लिनिकको २ कोठे भवनको छाना उडाएकोक

साल	प्रकोप	स्थान	क्षतिको विवरण
		अजयमेरु गा.पा. १ साविकको समैजी गाविस वडा नं. ८, कनेली पार्कि टोल	
२०७३	वाढी	अजयमेरु गा.पा. २ साविकको अजयमेरु गाविस वडा नं. ३	राम सिंह ऐर, लाल ऐर, विरभान ऐर को ९ रोपनी खेत वाढीले बगाएको
२०७०	वाढी	अजयमेरु गा.पा. १ साविकको समैजी गाविस वडा नं. ४,	जोलिना खापा स्किम को खानेपानी योजना बगाएको, ६० परिवार प्रभावित भएको, पाईप लाईन बाट जि.आई. पाईप र इन्टेक बगाएको, भागरथी ऐरको १ गोरु र १ बाच्छो बगाएको
२०६५	वाढी	अजयमेरु गा.पा. १ साविकको समैजी गाविस वडा नं. ७, थलौटा खेत, भंगर खेत	थलौटामा वाढीले १० देखि २० रोपनी खेती योग्य जमिन बगाएको, भंगर खेत पनि बगाएको, जमिन बाभोमा परीणीत भएको
२०७०	वाढी	अजयमेरु गा.पा. १ साविकको समैजी गाविस वडा नं. ४,	जोलिना खापा स्किम को खानेपानी योजना बगाएको, ६० परिवार प्रभावित भएको, पाईप लाईन बाट जि.आई. पाईप र इन्टेक बगाएको, भागरथी ऐरको १ गोरु र १ बाच्छो बगाएको
२०६६	वाढी	अजयमेरु गा.पा. २ साविकको अजयमेरु गाविस वडा नं. ७, पडखेत	८० रोपनी खेती योग्य जमिन बगाएको, खेती कम भएर गएको, २ घट्ट बगाएर बन्द अबस्थामा रहेको
२०७२	आगलागि	अजयमेरु गा.पा. १ साविकको समैजी गाविस वडा नं. १, पिपल गडा टोल, वडा नं. १ र ८ को संयुक्त वन, अजयमेरु गा.पा. १ साविकको समैजी गाविस वडा नं. ४, अजयमेरु गा.पा. १ साविकको समैजी गाविस वडा नं. ५, अजयमेरु गा.पा. १ साविकको समैजी गाविस वडा नं. ७	गगनराज भट्ट, डम्बर दत्त भट्ट, देवराज भट्ट, नन्द राम भट्ट, भवानी दत्त भट्ट, मदनराज भट्ट लगायत अन्यको घरहरु जलेर नष्ट भएको, परि सामुदायिक वन बर्षेनि आगलागिको समस्या भएको
२०६९ देखि प्रत्येक वर्ष	आगलागि	अजयमेरु गा.पा. १ साविकको समैजी गाविस वडा नं. २, अजयमेरु गा.पा. १ साविकको समैजी गाविस वडा नं. ५, अजयमेरु गा.पा. १ साविकको समैजी गाविस वडा नं. ८	वनमा आगलागि हुँदा वोटविरुवा जलेर नष्ट भएको, दाउरा बनाएर राखेका खातहरु समेत नष्ट भएको, वातावरण प्रदुषण बढेर गएको, धुवाले गर्दा आखामा रोग बढेको, जडीबुटी जलेर नष्ट भएको, घासपात र खर जलेर नष्ट, पशुपालनमा समस्या, सुख्खा पहिरोको समस्या देखापरेको

श्रोत: अजयमेरु गाँउपालिकाबाट प्राप्त विवरण

#### ५. गन्यापधुरा गाउँपालिका

साल	प्रकोप	स्थान	क्षतिको विवरण
२०७९	बाढी/पहिरो	गाउँपालिकामा	वडा नं २ को भवनेश्वरी आ वि चम्पालकोभवनमा पहिरोले क्षति भएको,

साल	प्रकोप	स्थान	क्षतिको विवरण
			वडा नं १ को भूमिराज मन्दिर नजिक सडक पूर्ण क्षति भएको, वर्षाले वडा नं १ मा १३ वटा घरमा आंशिक क्षति भएको,
२०७९	भूकम्प	गाउँपालिकामा	गन्यापधुरा गाउँपालिकामा भूकम्पबाट ९६ घरमा आंशिक क्षति भएको
२०७९	आगलागी	वडा नं ३	वडा नं ३ का विनोद शाहीको घरमा आगलागी भई लत्ताकपडा गरगहना र अन्न नष्ट भई लाखौंको क्षति भएको
२०७८	बाढी/पहिरो	गाउँपालिकामा	वडा नं १ र वडा नं ३ मा पहिरोमा परी मानवीय क्षति (मृत्यु २ र घाइते ४ जना ), पूर्वाधार, कृषि बालीरपशुपक्षी समेतमा गरीरु ३९६४४२ बराबरको क्षति, पहिरोले ६६ घरमा पूर्ण क्षति भई पुननिर्माणबाट घर निर्माण भइरहेको, गणेश मावि बडालको २ वटा भवनमा क्षति भई २ करोड बराबरको नोक्सान भएको ७३ वटा खानेपानी मुहान तथा पाइपलाईनमा क्षति भएको, सिंचाई योजनाहरूमा क्षति भएको, वडा नं ३ गुयलखेतमा ६५ रोपनी र वडा नं १मा ३५ रोपनी खेतीयोग्य जमिन पहिरो र बाढीले नष्ट भएको, सबै वडामा लगाइएको आलुबालीरतरकारी बाली कुहिएर नष्ट भएको,
२०७७	बाढी/पहिरो	गाउँपालिकामा	२ वटा घरमा क्षति
२०७६	बाढी/पहिरो	गाउँपालिकामा	४ वडा घरमा क्षति
२०७३, २०६०, २०६६, २०६८, २०५७, २०५८	बाढी	वडा नं १ घरखेत, दवाला खोला, सेराखेत तोलीखेत, दोगडा, भूमिराज मन्दिर नजिक कलैलया, मट्यालखोली, जडपिला, टुपाघर, बडुन्ना, दलित बस्ती, न्वाखोला र वडा नं ३	वडा नं १ मा ३ जना विद्यार्थीको मृत्यु, १०८ रोपनी खेत बगाएको, धनाकामीको घर पुरेको, ३ बाखा मरको, ३ वटा न्वाला पुरिएको, दलित बस्ती भएकाले खानेपानीको संकट हुँदा पानीका लागि टाढाटाढा जानुपरेको, लालबहादुर देउवाको घर पुरिएको, खाद्यान्न लत्ताकपडा दबिएको, ईश्वरी महताको घरको आँगन भत्केको र घर जोखिममा रहेको, कौशिला देउवा र डम्बरी देउवाको २ रोपनी खेत बालुवाले पुरेको, उकै घरका १२ जना (४ महिला ८ पुरुष) विज्वा भुल र डम्बर भुलको परिवारको मृत्यु भएको
२०६३, २०६७, २०६८, २०७०, २०७४	पहिरो	वडा नं १ बत्थी, बडेत, अटागाउँ, साविकको असिग्राम गाविस वडा नं ८, वडा नं १ भटागाउँ, सेराखेत, स्याडिखेत, सुनिखेत, वडा नं २ बडतोला, बगोवा, खड्किना, दयापु, दसन्तोला, विसामा, कालबैरी खेत,	जोगनाथ र गणेशनाथको घर बगाएको, बत्थीमा १० रोपनी खेत नोक्सान गरेको, पदम बहादुर मल्लको घर पहिरोको जोखिममा रहेको, २ घर पुरेको, १ जनाको मृत्यु भएको, गोरे दमाईको घरमा पहिरो जाँदा नारु देवी दमाईको मृत्यु भएको, डम्भरे दमाईको घर पहोले पुरिएको, कालबैरी खेत १२ देखि १५ रोपनी खेतीयोग्य जमिन नोक्सान, मेलचौरमा २०/२५ रोपनीजमिन, फलफूल खेती र १ घर नोक्सानी, नडानीमा

साल	प्रकोप	स्थान	क्षतिको विवरण
		हालको वडा नं २ को रीठा र बडाल, वडा नं ४	१२ रोपनी खेतीयोग्य जमिन नोक्सान एवम् दबिएको, डम्बर, गणेश, सिद्ध विकको घर बगाएको, धानबाली नष्ट भएको, १७ परिवारको खेतीयोग्य जमिन नष्ट, ३ हल जग्गा नष्ट, १० रोपनी खेत नष्ट
२०५४, २०५५, २०५८, २०५९, २०६४, २०७१, २०७२, २०७३	आगलागी	वडा नं १ डुप्राखोली, दौपाल समूह, वडा नं १ हमकाँडा, वडा नं ४ जैसेरा, वडा नं ४ कुलेडी	मान बहादुर देउवाको घरमा आगलागी भई घरमा भएका सामान र अन्न जलेर नष्ट भएको, भीम बहादुर देउवा, कर्ण बहादुर देउवा, वीर बहादुर देउवाको घरमा आगलागी हुँदा घरमा भएका सबै सामान जलेर नष्ट भएको, जानकी समुदायिक वनमा प्रत्येक वर्ष आगलागी हुँदा बोट बिरुवा जलेर नष्ट भएको, वातावरण प्रदूषण, घाँसपातमा कमी आएको, पशुपालनमा समस्या, दल बहादुर देउवाको गाईगोठ, १५० वटा फलफुलका बोटहरु, खरपात र गहुँबाली जलेर नष्ट, २०७३ बैशाख १८ मा ३ वटा खर्क आगलागीबाट जलेर नष्ट भएका, सामुदायिक वनमा आगलागी भई वनका बोट बिरुवा जलेर नष्ट भएको, भागरथी कामी र एक बालिका अपाङ्ग भएको,
२०५३, २०५६, २०६०, २०६५, २०६३, २०७२, २०७३	असिना	वडन नं १ मतकट्टे, चानफण्डे ओट पल्लो रोटा, वल्लो रोटा, डिमोडा, डम्मरपुर, जोशिना, वडा नं २ र वडा नं ४ वडा नं ४ (साविकको कैलपामाडौ गाविस वडा नं १)	असिनाले वडाभरी लगाएको गहुँबाली नष्ट, फलफुल र तरकारी बाली नष्ट, गहुँबाली, फलफूलनष्ट गरेको, छरेको बिउ नष्ट गरेको, उत्पादन घटेर गएको, भोकमरीको अवस्था आएको र खाद्यान्न किन्नुपर्ने अवस्था भएको
२०५५, २०६०, २०६५, २०७२	खडेरी	गाउँपालिकाका सबै वडा	उत्पादन घटेको, पानीका मूल सुकेको, घाँसपातमा समस्या, गाई बस्तुमा विभिन्न रोग देखिएको, सरसफाइमा समस्या, खाद्यान्न संकट, भोकमरीको समाना, मानवको स्वास्थ्यमा प्रत्यक्ष समस्या, रोगको प्रकोप बढेको

श्रोत: गन्यापधुरा गाउँपालिकाबाट प्राप्त विवरण

## ६. नवदुर्गा गाउँपालिका

साल	प्रकोप	स्थान	क्षतीको विवरण
२०७८ असोज/कार्तिका	बेमौसमी वर्षा	गा.पा. भरी	११ वटा घरहरु भत्केका
२०५४, २०६०, २०६४, २०६५, २०६८, २०६९, २०७०, २०७२ २०५२, २०५७, २०६०	पहिरो	नवदुर्गा गा.पा. १ सुनकोट, निम्तोला, वडा नं. ३, वडा नं. २,६,८ र ५	३९३ रोपनी जमिन बगाएको, नौलाहरु पुरिएको, खानेपानीको अभाव भएको, २ पुरुष, १ महिलाको मृत्यु, ठगु दमाईको २ कोठे घर भत्काएको, श्रीमान घाईते भएको, १ गाई मरेको, र देव दमाईको २ कोठे घर भत्काएको, १ घर विस्तारित भएको, ३०० रोपनी खेती योग्य जमिन, बगरमा परीणीत भएको, वडा नं. ८, सिचाई कुलो भत्केको, बाटो भत्केको, जमिन नासीएको, जमिन चर्किदा ६ घरधुरी र जमिन जोखिममा
२०५२, २०५६, २०५७, २०५८, २०७२, २०६०	खडेरी	नवदुर्गा गा.पा. १, २, ४,५,६ र ७	खाद्यान्नको अभाव, खाद्य भण्डारणमा कमी, खाद्यान्न उत्पादनका कमी, छुरेको बालीनालीको बीऊ समेत फिर्ता नभएको, भोकमरीको अवस्था, तरकारी उत्पादनमा कमी, खानेपानीको समस्या, स्वास्थ्यमा समस्या, समयमा खेती लाउन नसकिने,
२०५०, २०५५ २०५८, २०६२, २०६३, २०६५, २०७३	बाढी	वडा नं. २, ६, ७, ८ र ९	४ वटा नौलाहरु पुरिएको, ४८ रोपनी खेती योग्य जमिन बगाएको, १ घर बगाएको १ भत्किएको, भिम बहादुर सेरको घर भत्कदा १ जना घाइते भएको, खोगनेदेखी चामाचौडा सडकले गर्दा वरीपरीका बस्ती जोखिममा
२०६५ २०५० २०७३, २०७४ २०७१	आगलागी	वडा नं. १ सुनकोट र निम्तोला, वडा नं. ५	राम दमाईको मृत्यु, सुनकोटमा प्रेम आलेको घर जलेको, निम्तोलामा चन्द्र बहादुर बोहरा र नहारामा यसोदा बोहराको घर जलेको, २ घरमा आगलागी भइ धन सम्पत्ती नष्ट भएको, ४ घर जलेर नष्ट हुदां घनजनको क्षती भएको, वसाईसराई गरेको, हरी लोहारको घर जल्दा काठपात, लुगा कपडा नष्ट भएका, कृष्ण दमाईको घर जलेको
२०५०, २०५२, २०६२ २०७०	असिना	वडा नं. १, २, ३	१०० रोपनी जमिनमा लगाएको गहु वाली नष्ट, फलफुलमा प्रभाव, गहु खेतिमा क्षती, प्याज खेतिमा क्षति, मुल्य वृद्धि, असिनाले धान वाली, भटमास, गहत, फलफुल भारेर नष्ट, भोकमरी भई खाद्य संकट भएको, १ गोरु मरेको, असिनाको प्रकोप वर्षेनि दोहरीने गरेको ले खाद्यान्नमा संकट



साल	प्रकोप	स्थान	क्षतिको विवरण
२०५४, २०६५, २०६८, २०६८, २०७५	हावाहुरी	वडा नं. १, ४, ५	सहकारीको छाना उडाएको, लालु लुहारको घर उडाएको, दुलौनामा एक घर क्षति
२०५०, २०६४, २०७३	चट्याङ्ग	वडा नं. १, ४, ५	१ मानिस र ४ भैसीको मृत्यु, जंगल गएका मानिस घाइते हुने गरेको, गोरु, बाखाको मृत्यु हुने गरेको, विद्युत ट्रान्सफर्मरमा क्षति, सल्लाको जंगलमा निरन्तर गईरहने

श्रोत: नवदुर्गा गाँउपालिकाबाट प्राप्त विवरण

### ७. भागेश्वर गाउँपालिका

वर्ष	प्रकोप	स्थान(समुदायतथावडा)	क्षतिको विवरण
२०७५, २०७६, २०७८	आगलागी	वडा नं. ४	१ घर क्षति, वर्षेनी सामुदायिक वनहरुमा आगलागी भई खानेपानीका पाईपहरु जैबिक विविधतामा नोक्सानी हुँदै आईरहेको ।
२०७६	चट्याङ्ग	वडा नं. ५	१ जनाको मृत्यु, २ घटना क्षति
२०७६, २०७७	पहिरो	पालिका भर	विभिन्न स्थानहरुमा जाने सडकहरु संजालहरु अवरुद्ध हुने, खानेपानीका मुहानहरु पुरीने, भासिने समस्या रहेको ।
२०६३	पहिरो	वडा नं. १ जाख, लेकुडा, दुबिड र जमाड	२५ चौपायाको मृत्यु, ६ वटा घट्टको क्षति, ५० रोपनी जति जमिन र बालीनालीको क्षति, ३ जनाको मृत्यु, विद्यालयको २ कोठे भवन, खेल मैदान, खानेपानी योजनाको क्षति र ८ वटा घर मन्दिर क्षति, ६ चौपायाको क्षति, १० वटा घट्टको क्षति, सदाशिव प्रा.वि.को २ कोठे शौचालय भवन पहिरोमा परि क्षति र पर्खाल क्षति, ५ दलित परिवार विस्थापित
२०७४, २०७६	असिना	पालिका भर	पालिकाको उच्च स्थानमा रहेको वस्तिहरु प्रभावित एवं गहुँवाली, तरकारी खेती नष्ट

२०६२, २०७०	बाढी	वडा नं. १ र २ पिडासाउ, लाटाचाच र सेलानी, रुईन पाटा, बलडा, लिउड सायल,	काठेपुल बगाई आवत जावतमा कठिनाई, खानेपानी मुहान बगाएको, १ जना घाईते, ३ वटा घट्टको क्षति, ५ वटा सिचाई कुलो आंशिक क्षति, ६० रोपनी जमिन नष्ट, १४ वटा घट्ट क्षति, १५० रोपनी जमिन कटान, १०० जति चौपायाको मृत्यु, पनिउट लिम सेल्टुडाको खानेपानीमा क्षति, २६ वटा सिचाईको कुलो क्षति
२०६२	पहिरो	वडा नं. १	२०० रोपनी खेतियोग्य जमिन कटान गरी पुर्ण क्षति भएको, १ घटमा आंशिक क्षति, लाटा मन्दीरमा रहेका पुरातात्विक सम्पदाको नोक्सानी र मन्दिर क्षति, मल्ल बिष्ट मन्दिर जाने बाटो क्षति, ८० घरपालुवा जनावरको मृत्यु र हिक्मिमत सिंह पाली, खेउटे पार्कीको घर आँगन क्षति
२०७१	हुरी बतास		असिग्राम उ.मा.वि.को छाना उडाई ५ घाईते

श्रोत: भागेश्वर गाँउपालिकाबाट प्राप्त विवरण

## २.२ प्रकोपको पहिचान तथा स्तरीकरण

डडेल्धुरा जिल्लामा देखा परिरहने प्रकोपहरूमा पहिरो, बाढी, हिमपात, हुरी बतास, असिना, आगलागी, महामारी, खडरेडी, चट्याङ्ग, सडक दुर्घटनाहरू प्रमुख प्रकोपहरू हुन । यस्ता प्रकोपहरूले गरेको मानवीय र भौतिक क्षतिको विगत लाई विश्लेषण गर्दा पहिरोबाट बढी मानवीय क्षति देखिन्छ । त्यसैगरी बाढीबाट भौतिक र जीविकोपार्जनका स्रोतको अत्यधिक क्षति भएको देखिन्छ । हाम्रा अव्यवस्थित विकास निर्माण कार्यले ल्याउन सक्ने विपद्लाई पहिलेनै आँकलन गर्न नसक्नुले पनि क्षतिको मात्रालाई बढाईरहेको छ । प्राकृतिक स्रोतको अत्यधिक दोहन तथा संरक्षण हुन नसक्दा तथा जलवायुमा आएको परिवर्तनले गर्दा खडैरी पनि एउटा मुख्य प्रकोपको रूपमा रहेको छ । असिनाबाट हरेक वर्ष अन्नबालीको नास हुने गरेको छ भने चट्याङ्गका कारण घाईते तथा जीवन गुमाउनेहरूको संख्यापनि पछिल्ला एक दुई वर्षमा बढ्न थालेको छ । प्रकोपलाई Pairwise Ranking Approach को आधारमा गरिएको स्तरीकरणलाई निम्न तालिकामा देखाइएको छ ।

## प्रकोप स्तरीकरण मेट्रिक्स

प्रकोप	पहिरो	बाढी	असिना	आगलागी	महामारी	खडेरी	चट्याङ्ग	भूकम्प*	अङ्गभार
पहिरो		पहिरो	पहिरो	पहिरो	पहिरो	पहिरो	पहिरो	पहिरो	७
बाढी			बाढी	बाढी	बाढी	बाढी	बाढी	बाढी	६
असिना				असिना	असिना	असिना	असिना	असिना	५
आगलागी					आगलागी	आगलागी	आगलागी	आगलागी	४
महामारी						महामारी	महामारी	महामारी	३
खडेरी							खडेरी	खडेरी	२
चट्याङ्ग								चट्याङ्ग	१
भूकम्प*									०
स्तर	पहिलो	दोश्रो	तेश्रो	चौथो	पाँचौं	छैठौं	सातौं	आठौं	

\*भूकम्पले अहिले सम्म त्यस्तो ठूलो विनास नगरेको भएता पनि डडेल्धुरा जिल्ला दुई वटा फल्टहरू भएको क्षेत्रमा पर्ने भएको कारण यो जिल्ला भूकम्पीय दृष्टिकोणले पनि अति जोखिममा रहेको छ। जंगल नजिक वस्ती विस्तारका कारण वन्यजन्तुले खेतीवाली नष्ट गर्ने जोखिम पनि रहदै आएको छ।

## २.३ संकटासन्नता विश्लेषण

गा.पा./ न.पा.	सम्भावित प्रकोपको प्रकार (निम्न १, मध्यम २ र उच्च ३)										संकटासन्नता को स्तर (निम्न, मध्यम, उच्च) औषत
	बाढी	पहिरो	महामारी	भूकम्प	आगलागी	खडेरी	असिना	चट्याङ्ग	जम्मा	अङ्ग भार	
नवदुर्गा	१	२	२.२५	२	१.५	२	२	२	१४.७५	१.८४	मध्यम
अजयमेरु	१	१.४	२	२	१.४	२.४	२	१.२	१३.४	१.६७	निम्न
परशुराम	३	३	२	३	२	२	२	२	१९	२.३७	उच्च
आलिताल	१.५	३	२	२.५	२	२	२	१		२	उच्च
भागेश्वर	१	२	२	२	१.६	२	३	१	१४.६	१.८२	मध्यम
गन्यापधुरा	१	२.२५	२	२	१.७५	२.२५	२	१	१४.२	१.७८	मध्यम
अमरगढी	१	२	१	३	२	१	२	२	१४	१.७५	मध्यम

५ वटा गाउँपालिका र दुई नगरपालिकाको संकटासन्नता स्तरीकरण तालिका निम्नानुसार छ। विगत वर्षमा घटेका घटनाहरू, त्यसबाट भएको मानवीय तथा भौतिक क्षति तथा प्रकोपको सम्भाव्यता र सम्भावित जोखिममा रहेको जनसंख्यालाई स्तरीकरणको आधार मानिएको छ।

यसरी हेर्दा नवदुर्गा गा.पा. मा पहिरो, महामारी, खडेरी र असिनापानी, अजयमेरु गा.पा. मा खडेरी, महामारी, परशुराम न.पा. मा बाढी, पहिरो, आलिताल गा.पा. मा पहिरो महामारी, खडेरी, भागेश्वर गा.पा. मा पहिरो, असिनापानी, गन्यापधुरा गा.पा. मा पहिरो, खडेरी, महामारी र अमरगढी न.पा. मा पहिरो, आगलागी र असिनापानी मुख्य प्रकोपका रूपमा रहेको छ।

यसका साथै चट्यांग, जंगली जनावरहरूबाट बालीनाली क्षति पनि यस जिल्लाको प्रकोपको रूपमा रहेको यस अध्ययनले देखाएको छ ।

## २.४ क्षमता विश्लेषण

डडेल्धुरा जिल्लामा जोखिमको तह र मात्रा बढि देखिएको भएता पनि विगत वर्षहरूमा भएका प्रयासहरूको कारण समुदाय र जिल्लाको क्षमतामा उल्लेख्य वृद्धि भएको अनुभव गरिएको छ । स्रोत साधनको भण्डारण तथा पूर्वतयारीमा भए गरेका प्रयास तथा विपद् व्यवस्थापनमा क्षमता अभिवृद्धि गरेका कारण सरोकारवालाहरू लगायत स्थानीय समुदायहरूको विपद्संग सामना गर्ने क्षमताको विकास भएको छ । विपद्को समयमा मानव जीवनको बचाउका लागि चाहिने आवश्यक ज्ञान तथा सीप समुदायका स्वयंसेवकहरूलाई दिइनुका साथै अत्यावश्यक उपकरण, औजार, सामग्रीहरू सबै भन्दा बढी जोखिम भएका क्षेत्रहरूमा तयारी अवस्थामा राखिएको छ ।

विपद्को समयमा परिचालित हुन यस जिल्लाका सबै स्थानीय तहहरूले द्रुत प्रतिकार्य टोली गठन गर्नुका साथै परशुराम नगरपालिका, आलीताल गाउँपालिकामा स्थानीय विपद् पूर्व तयारी तथा प्रतिकार्य योजना योजना समेत निर्माण गरी आ-आफ्नो क्षेत्रमा विपद् जोखिम न्यूनीकरण, विपद् पूर्वतयारी र प्रतिकार्य सम्बन्धी कार्यहरू गर्दै आईरहेका छन् । भने जिल्ला स्थित अन्य पालिकाहरूले पनि पालिका स्तरीय स्थानीय विपद् पूर्व तयारी तथा प्रतिकार्य योजना निर्माण गर्ने क्रममा रहेका छन् ।

यसका साथै जिल्ला सदरमुकाम र परशुराम न.पा. मा नेपाल रेडक्रस मातहत आपतकालीन अवस्थामा अत्यावश्यक पर्ने गैरखाद्य सामग्रीको भण्डारण घर समेत रहेको छ । यसैगरी सुरक्षा निकाय अर्न्तगत जिल्लामा कुनै पनि घटना, दुर्घटना हुनासाथ तत्कालै प्रहरी परिचालन गरी पिडीतलाई उद्धार गर्न प्रहरी अधिकृत समेतको तगष्अप Response Team परिचालनको ब्यवस्था गरिएको छ साथै दक्ष जनशक्ति सहितको खोज तथा उद्धारका लागी कतबलम द्यथ राख्ने व्यवस्था मिलाईएको छ ।

जिल्लाको खानेपानी तथा सरसफाईको मास्टर प्लान तथा स्वास्थ्य क्षेत्रको आपतकालीन योजना पनि महत्वपूर्ण क्षमताका रूपमा रहेका छन् । यस्तो क्षमता हुदाहुदै पनि ठूलो स्केलका विपद्हरूको पूर्वतयारीको सन्दर्भमा केही अभाव हुनसक्ने र त्यो अभाव पूर्तिका लागि प्रयास हुनु जरुरी देखिएको छ । डडेल्धुरा जिल्लाको स्थानीयतह देखि जिल्लास्तर सम्म भएका क्षमता तथा अभावलाई तलको तालिकामा देखाउने प्रयास गरिएकोछ ।

**विषयगत क्षेत्रको क्षमता विश्लेषण**

विषयगत क्षेत्र	विवरण	स्थान	अभाव
सूचना, संचार तथा समन्वय	एक वटा जिल्ला आपतकालिन संचालन केन्द्र (DEOC) तथा आवश्यक सामग्रीहरु भएको	जिल्ला प्रशासन कार्यालय अमरगढी	DEOC संचालनमा आएको र अति आवश्यक स्रोत साधनमा पर्याप्तता नभएको ।
	क्षतिको विवरण संकलन तथा सुरक्षा व्यवस्थापनका लागि संचारका साधन सहित प्रहरी चौकीहरु भएको	पालिकाहरु	
	आपतकालीन अवस्थामा क्षति तथा आवश्यकता पहिचान र राहत वितरणका लागि २६ वटा रेडक्रस उपशाखाहरु, एक वटा सामुदायिक विपद् व्यवस्थापन समितिहरुको सञ्जाल तथा २३ वटा समितिहरु भएको । जिल्ला विपद् प्रतिकार्य समुह र जिल्लामा विद्यमान विपद् व्यवस्थापन स्रोत व्यक्तिहरु रहेको	जिल्लाका ५ गा.पा. हरू, अमरगढि र परशुराम नगरपालिका	
	६ वटा एफ एम स्टेशनहरु	जिल्ला सदरमुकाम र परशुराम न.पा.	संचारकर्मीहरु माझ विपद्को समयमा आश्वयक व्यक्तिगत सुरक्षाका सामग्रीको अभाव, सुरक्षित रिपोर्ट गर्ने सामग्रीको अभाव र विपद् सम्बन्धी तालिमहरु पर्याप्त नभएको
	डडेल्धुरा जिल्लावाट प्रकाशनमा आउने दैनिक तथा स्थानीय पत्रपत्रिकाहरु	जिल्ला सदरमुकाम र परशुराम न.पा.	संचारकर्मीहरु माझ विपद्को समयमा आश्वयक व्यक्तिगत सुरक्षाका सामग्रीको अभाव, सुरक्षित रिपोर्ट गर्ने सामग्रीको अभाव र विपद् सम्बन्धि तालिमहरु पर्याप्त नभएका
	रंगुन र पुन्तुरा नदी क्षेत्र तथा महाकालीको तल्लो तटीय क्षेत्रमा पूर्वसूचना प्रणाली संचार साधन तथा साईरनको व्यवस्था र थप पुर्व सूचना प्रणालीलाई प्रभावकारी बनाउनका लागि थप अध्ययन जारी रहेको	परशुराम न.पा. र आलीताल गा.पा.	अन्य गा.पा. तथा नगरपालिका क्षेत्र भित्र नभएको, जिल्ला प्रशासन कार्यालयमा भएको मर्मत गर्नुपर्ने, निर्माण सम्पन्न स्थलहरुमा मर्मत सम्भारको आवश्यकता, सूचनादातालाई आवश्यक सामग्रीको अभाव
	टेलिफोन लाइनहरु, मोबाइलहरु भएकोसेटेलाईट फोन जिल्ला प्रशासन कार्यालयमा भएको	जिल्ला भरी	आपतकालीन अवस्थामा टेलिफोन लाइनहरु, मोबाइलहरुले काम नगर्दा वैकल्पिक साधन तथा उपकरणको कमी

**विषयगत क्षेत्रको क्षमता विश्लेषण**

विषयगत क्षेत्र	विवरण	स्थान	अभाव
	पूर्व सूचना प्रणालीको स्थापना भएको (परशुराम नगरपालिका को पर्शुराम क्षेत्रमा बल्लर स्टेसन र रंगुन नदीमा सेन्सर स्टेसन) जसको माध्यमद्वारा जिल्ला आपतकालीन केन्द्र र जल तथा मौसम पूर्वानुमान शाखामा २४ घण्टा पानीको सतहको जानकारी लिन सकिने ।	परशुराम नगरपालिका परशुराम क्षेत्र	जनशक्ति को अभावका साथै डिजिटल प्रविधि जडानमा केहि समस्या, मर्मत संभारको आवश्यकता
खोज तथा उद्धार	खोज तथा उद्धारका लागि तालिम प्राप्त स्वयंसेवकहरु (५०० जना) साथै जिल्ला प्रहरी कार्यालयमा ईन्सपेक्टरको कमाण्डमा २५ जनाको टोली साथै ईलाका प्रहरी कार्यालय, जोगबुढामा १५ जना साथै सशस्त्र प्रहरीबाट २५ जना र नेपाली सेनाबाट आवश्यकता अनुसार	सुरक्षा निकायहरु, ने.रे.सो. तथा परशुराम न.पा, आलिताल, नवदुर्गा, भागेश्वर र गन्यापधुरा गा.पा.का विभिन्न समुदायहरु	खोज उद्धारकार्यमा समुदाय र सुरक्षा निकाय बिच प्रायजसो समन्वय हुन नसकेको ।
	प्राथमिक उपचारमा तालिम प्राप्त स्वयंसेवकहरु (५०० जना)	ने.रे.सो. तथा परशुराम न.पा, आलिताल, नवदुर्गा, भागेश्वर र गन्यापधुरा गा.पा.का विभिन्न समुदायहरु	प्राथमिक उपचारका लागि आवश्यक पर्ने औषधिको अभाव
	प्राथमिक उपचारका सामग्रीहरु	ने.रे.सो. तथा परशुराम न.पा, आलिताल, नवदुर्गा भागेश्वर, अजयमेरु र गन्यापधुरा गा.पा.का विभिन्न समुदायहरु	खर्च भएर गएका सामग्रीहरुको परिपूर्ति गर्न समुदायहरुसँग छुट्टै कोषको व्यवस्था नहुनु ।
	खोज तथा उद्धार सामग्री	जिल्ला आपतकालिन कार्य संचालन केन्द्र, सुरक्षा निकायहरु, ने.रे.सो. तथा परशुराम न.पा, आलिताल, नवदुर्गा, भागेश्वर, अजयमेरु र गन्यापधुरा का विभिन्न समुदायहरु	खोज तथा उद्धार सामग्रीहरुको व्यवस्थापन योजना तथा परिचालनका लागि जिल्लामा मार्गदर्शन नभएको ।



**विषयगत क्षेत्रको क्षमता विश्लेषण**

विषयगत क्षेत्र	विवरण	स्थान	अभाव
	जिल्लाभर एम्बुलेन्सहरु १० वटा चालु अवस्थामा रहेको ।	डडेल्धुरा अस्पताल ३, जोगबुडा अस्पताल १, आलिताल, गांखेत, वगरकोट, भद्रपुर स्वास्थ्य चौकी गरी ४ वटा र नवदुर्गा, गन्यापधुरा गा.पा.गरी २ वटा	आपतकालीन अवस्थामा निशुल्क एम्बुलेन्स मर्मत तथा सेवा प्रदान गर्न कोषको व्यवस्था नभएको
	जिल्लामा विपद प्रतिकार्य समुह र विद्यमान विपद जोखिम व्यवस्थापन सम्वन्धी दक्ष जनशक्ति रहेको	जिल्ला भरि विभिन्न सरकारी निकाय, ने.रे.सो र अन्य गैह्रसरकारी संस्थामा एक एक जना फोकल पर्सन रहेका	विभिन्न निकायसंग समन्वय गरी थप जनशक्ति विकास गर्नु पर्ने
आपतकालीन आवास तथा गैह्र-खाद्य सामग्री	नियमित कार्यक्रमतर्फ खाद्य सामग्री भण्डारणका लागि दुई वटा Rub Hall भएको	जिल्ला समन्वय समिति र शिक्षा तथा समन्वय ईकाई डडेल्धुरा	आपतकालीन अवस्थामा खाद्य सामग्री भण्डारणका लागि भण्डारण गृह नभएको
	गैर-खाद्य तथा खाद्य सामग्री भण्डारणको लागि २ कोठे पक्की आपतकालीन भण्डारण गृह	परशुराम न.पा.को जोगबुडा उपशाखामा रहेको	जिल्लाका अन्य गा.पा.मा आवश्यक रहेको
	जिल्ला सदरमुकाममा एक वटा सामग्री भण्डारण गृह (Warehouse) रहेको	अमरगढी न पा को रेडक्रस परिसरमा	
	जिल्लामा १०,००,००० रुपैया रहेको आपतकालीन कोष स्थापना	जिल्ला समन्वय समिति	आपतकालीन कोष रकममा थप वृद्धि गर्नुपर्ने ।
	जिल्लामा ५००० परिवारका लागि र जोगबुडामा ५०० परिवारका लागि गैह्र खाद्य राहात सामग्री भण्डारण	नेपाल रेडक्रस सोसाइटी (जिल्ला शाखा र जोगबुडा उपशाखा)	ठूलो खालको विपद्को अवस्थामा प्रभावित परिवारको आवश्यकता अनुसार सामग्रीको अभाव
	आपतकालीन सहायताका लागि केही सामग्रीहरु विभिन्न निकायहरुकोसहयोगमा प्राप्त भई नेपाल रेडक्रस सोसाइटीले आलिताल उपशाखा र जोगबुडा उपशाखामा भण्डारण गरेको	नेपाल रेडक्रस सोसाइटी (जिल्ला शाखा)	थप आवश्यकता रहेको

**विषयगत क्षेत्रको क्षमता विश्लेषण**

विषयगत क्षेत्र	विवरण	स्थान	अभाव
	प्राय सबै सुरक्षित स्थानमा रहेका विद्यालयहरु आपतकालीन आश्रयस्थलका रूपमा प्रयोग गर्न सकिने	जिल्ला भर	आपतकालीन आवासका लागि टेन्टहरुको व्यवस्था नभएको
	स्थानीय तहमा आपतलीन कोषको व्यवस्था गरेको	जिल्लाका ५ वटै गा.पा. र न.पा. हरु	आवश्यकता अनुसार कोषलाई थप गर्दै जानुपर्ने ।
	आपतकालीन राहात कोषको व्यवस्था	ने.रे.सो. जिल्ला शाखा तथा सबै उपशाखाहरु परशुराम न.पा, आलिताल, नवदुर्गा भागेश्वर, अजयमेरु र गन्यापधुराका केही समुदायहरु	आवश्यकता अनुसार कोषलाई थप गर्दै जानुपर्ने ।
स्वास्थ्य तथा पोषण	स्वास्थ्य क्षेत्रको आपतकालीन योजना तयार भएको र आपतकालीन योजनामा प्रजनन स्वास्थ्यको न्युनतम सेवा कार्यक्रम तथा किशोर किशोरी प्रजनन स्वास्थ्यसमेत समावेश भएको ।	जिल्ला स्वास्थ्य तथा पोषणक्षेत्र योजना परशुराम न.पा. र नवदुर्गा गा.पा. मा योजना बनेको ।	अन्य गा.पा. र न.पा. हरुको योजना पनि आवश्यक भएको तर हाल तयार नभएको
	आपतकालीन अवस्थाका लागि औषधी तयारी अवस्थामा राखिएको	डडेल्धुरा अस्पतालमा ईमरजेन्सका लागि आवश्यक पर्ने भण्डारकक्षको निर्माण, जोगबुढा अस्पताल र स्वास्थ्य चौकीहरु	जिल्ला सदरमुकाममा रहेका प्रत्येक मेडिकल सेवा प्रदायकहरूसँग समन्वय गरी आपतकालीन औषधि भण्डारणका लागि पहल हुनु पर्ने ।
	डडेल्धुरा अस्पताल १, जिल्ला आयुर्वेद स्वास्थ्य केन्द्र, स्वास्थ्य चौकीहरु २४, नगरस्वास्थ्य क्लिनिक, आयुर्वेद केन्द्रहरुमा औषधीको व्यवस्था रहेको	जिल्ला सदरमुकाम, नगरपालिका तथा गा.पा.हरु	स्वास्थ्य चौकीहरुमा पर्याप्त औषधीको व्यवस्था हुनुपर्ने ।
	RRT तथा QRT गठन भएको	जिल्ला सदरमुकाम तथा ईलाकाहरु	न.पा. तथा गा.पा. स्तरीय QRT आवश्यक तर हालसम्म गठन नभएको
	महिला स्वास्थ्य स्वयंसेविकाहरुको सञ्जाल भएको	सबै गा.पा.हरु र नगरपालिका	विपद् प्रतिकार्यमा परिचालन गर्न तालिमको आवश्यकता रहेको
	आपतकालीन कोषको व्यवस्था भएको	जिल्ला स्वास्थ्य कार्यालय	कोष स्थापना हुनु पर्ने

**विषयगत क्षेत्रको क्षमता विश्लेषण**

विषयगत क्षेत्र	विवरण	स्थान	अभाव
	रक्त संकलन सेवा संचालनमा रहेको	ने.रे.सो जिल्ला शाखा ।	रक्त संकलनकालागि प्रभावकारी रुपमा प्रचार प्रसार हुनु पर्ने ।
खानेपानी, सरसफाइ र स्वच्छता प्रवर्द्धन	जिल्लाको District Sanitation Strategic Plan भएको	जिल्लाभर	परिमार्जन हुनुपर्ने ।
	सबै न.पा. र गा.पा.हरुमा खानेपानी, सरसफाइ र स्वच्छता समन्वय समितिको गठन भएको	न.पा. तथा गा.पा.हरु	V-WSH-CC त्यति सक्रिय नभएको
	QRT गठन भएको	जिल्लाभर	तालिमको अभाव
	खानेपानी, सरसफाइ र स्वच्छताका लागि सामग्रीहरुको भण्डारण	जिल्लाभर	थप भण्डारणको आवश्यकता रहेको
खाद्य सुरक्षा तथा	आपतकालीन अवस्थाका लागि आवश्यक खाद्य सामग्रीहरु स्थानीय बजारमा उपलब्ध हुन सक्ने	जिल्लाका सबै स्थानीय तह	
जीविकोपार्जन	जीविकोपार्जनका विभिन्न गतिविधिहरु नियमित रुपमा सरकारी तथा गैह्र सरकारी निकायहरु मार्फत संचालन हुन सक्ने क्षमता भएको	जिल्ला तथा न.पा. गा.पा. स्तरमा	आवश्यकता अनुसार दिगो रुपमा संचालनमा नरहेको
	सबै समुदायमा विद्यालय र सबै विद्यालयहरुको पायक पर्ने गरी स्रोत केन्द्र भएकोले स्रोत व्यक्ति तथा शिक्षकहरुलाई आपतकालीन अवस्थामा परिचालन गर्न सकिने	नगरपालिका तथा गाउँपालिकाहरु	स्रोत शिक्षकहरुलाई विपद् पूर्वतयारी तथा प्रतिकार्यका लागि तालिमको आवश्यकता
आपतकालीन शिक्षा	शिक्षकहरुद्वारा आपतकालीन शिक्षाका लागि तालिम प्रदान गरी परिचालन गर्न सकिने	नगरपालिका तथा गाउँपालिकाहरु विद्यालय क्षेत्रभित्र	शिक्षकहरुलाई विपद् पूर्वतयारी तथा प्रतिकार्यका लागि तालिमको आवश्यकता
	परशुराम नगरपालिका, आलिताल र भागेश्वर गाउँपालिका अन्तर्गतका सबै आधारभूत तह कक्षा १ देखि ५ कक्षा सम्म विद्यालयहरुमा विपद् व्यवस्थापन सम्बन्धी कक्षा संचालनमा रहेको	परशुराम नगरपालिका आलिताल, भागेश्वर गाउँपालिकाहरु	अन्य गाउँपालिकाहरु र नगरपालिकाहरुका विद्यालयहरुमा समेत विपद् व्यवस्थापन सम्बन्धी कक्षा संचालनमा ल्याउनुपर्ने

**विषयगत क्षेत्रको क्षमता विश्लेषण**

विषयगत क्षेत्र	विवरण	स्थान	अभाव
	परशुराम नगरपालिका, आलिताल, भागेश्वर गाउँपालिकाका केही विद्यालयहरूमा विपद् व्यवस्थापनका लागि कार्ययोजना तयार भै कार्यान्वयनमा ल्याईएको ।	परशुराम नगरपालिका, आलिताल, भागेश्वर गाउँपालिका	अन्य गाउँपालिकाहरू र नगरपालिकाका विद्यालयहरूमा समेत विपद् व्यवस्थापनका लागि कार्ययोजना बनाउन पहल गर्नुपर्ने
	आपतकालीन अवस्थामा प्रभावित परिवारहरूलाई मानवीय सहयोग गर्न अमरगढी नगरपालिका र परशुराम न.पा तथा गा.पा.हरूमा कोषको व्यवस्था भएको	परशुराम र अमरगढी न.पा.	गा.पा.,न.पा परिषद्बाट आपतकालीन अवस्थामा कोष परिचालनका लागि थप कोषको व्यवस्था गर्नु पर्ने ।
पुनर्स्थापन, पुनर्निर्माण तथा प्रबन्धगत (Logistics) व्यवस्थापन	आपतकालीन अवस्थामा प्रयोग गर्न सकिने यातायातका साधनहरू विभिन्न कार्यालयहरूमा रहेको	जिल्लास्थित संघीय तथा प्रदेश सरकार मातहतका कार्यालयहरू	आपतकालीन अवस्थामा राहात सामग्री ढुवानीको लागि साधन आवश्यक भएपनि हाल कुनै निकायमा नभएको र ठूला सवारी साधन आवश्यक रहेको ।
	जिल्लामा आपतकालीन अवस्थाको लागि हेभी इक्युपमेन्टहरू विभिन्न निर्माण व्यवसायीसँग र सडक डिभिजन कार्यालय डोटीसँग रहेको	जिल्लामा	विभिन्न प्राईभेट फर्म/व्यक्तिसँग रहेको आपतकालीन अवस्थामा परिचालनका लागि समन्वय गर्नु पर्ने ।
	स्थानीय उग्रतारा डडेल्धुरा सार्वजनिक यातायात संग भएका यातायातका साधनहरू प्रयोग गर्न सकिने अवस्था भएको	जिल्लामा	यातायात व्यवसायीसँग समन्वय गरी जिल्लामा आपतकालीन अवस्थामा परिचालन गर्ने व्यवस्था गर्नुपर्ने ।
	विपद् प्रतिकार्यका लागि खटिने स्वयंसेवकहरूका लागि आवश्यक पर्ने केही प्रबन्धगत सामग्रीहरू भएको	जिल्लामा	पर्याप्त नभएको
	पाठ्यपुस्तक, शैक्षिक सामग्रीहरू, शिक्षा क्षेत्रका सदस्यहरूसँग समन्वय गरी पोषण खाजा आदि आवश्यक सामग्री व्यवस्थापन तथा भण्डारण भएको	शिक्षा तथा समन्वय ईकाई	
संरक्षण	अपाङ्गता भएका व्यक्तिहरूको खोज तथा उद्धारको लागि तालिम संचालन गर्न आवश्यक पर्ने मानवीय	स्थानीय तहहरू	आर्थिक स्रोत तथा सहयोग सामग्रीको प्रभावकारी व्यवस्थापन हुनु पर्ने

बिषयगत क्षेत्रको क्षमता विश्लेषण

विषयगत क्षेत्र	विवरण	स्थान	अभाव
	तथा आर्थिक स्रोतका साथै सहयोग सामग्रीको व्यवस्था भएको	सरकारी तथा गैरसरकारी संघसंस्थाहरु	
	यौन तथा लैंगिकतामा आधारित हिंसा (Sexual Gender Bated Violence-SGBV)वाट प्रभावित हुन सक्ने व्यक्तिहरुलाई मनोसामाजिक परामर्श सेवा प्रदान गर्न तालिम प्राप्त व्यक्ति जिल्लामा दुई जना रहेको तथा अल्पकालीन सेवा केन्द्र/ सुरक्षित आवास गृह समेत संचालनमा रहेको र आवश्यकपरेमा परामर्शकर्ता उपलब्ध गराउन सकिने ।	महिला मानव अधिकार रक्षक सञ्जाल, स्थानीय तह, महिला विकास शाखा र अन्य गै.स.स.हरु अस्पताल, Safe Committee	मनोसामाजिक परामर्श सेवा तालिम प्राप्त व्यक्ति थप संख्यामा बढाउनु पर्ने । Safe House स्तरोन्नति गर्नुपर्ने ।
	जिल्ला लैंगिकतामा आधारित रणनीतिक योजना तयार भएको र उक्त योजनामा समेत आपतकालीन अवस्थामा यौन तथा लैंगिकतामा आधारित हिंसाको लागि योजना तथा कार्यक्रम समावेश भएको	स्थानीय तह र महिला तथा बालबालिका शाखा	जिल्लास्तरमा महिला तथा बालबालिका शाखा नभएकोले आवश्यक समन्वयमा कमी आउनसक्ने ।
	आपतकालीन अवस्थामा संरक्षण (Protection in Emergency) सम्बन्धी	UNFPA र जिल्ला स्वास्थ्य कार्यालय डडेल्धुरा अस्पताल, जोगबुडा अस्पताल	जिल्लामा लैङ्गिकतामा आधारित हिंसा सम्बन्धी तालिम, स्वास्थ्यकर्मी लगायतका लागि तालिम नियमित रूपमा सञ्चालन गर्नुपर्ने ।

विपद् प्रतिकार्य सम्बन्धी रणबम गण डडेल्धुराका गतिविधी

सि.नं.	युनिट	अभ्यास/घटनाको विवरण	सहयोगी निकाय	मिति
१	रणबम गण, दह व्यारेक डडेल्धुरा	जिल्ला स्थित सम्पूर्ण सुरक्षा निकाय र विपद् संग सरोकार राख्ने निकायहरूलाई सहभागी गराई तयार पारिएको Fire Control Simulation Exercise को डेमोस्ट्रेसन डडेल्धुरा जिल्ला अमरगढि नगरपालिका वडा नं. ५ बागबजार स्थित बसपार्कमा संचालन गरिएको	जिल्ला प्रशासन कार्यालय, जिल्ला विपद व्यवस्थापन समिति, सुरक्षा निकाय, रेडक्रस सोसाईटी, गैर सरकारी संस्था	२०८०/०१/२८
२	रणबम गण, दह व्यारेक डडेल्धुरा	जिल्ला प्रशासन कार्यालय डडेल्धुराको पहलता तथा आयोजनामा मिति २०७९/०६/२६ गतेको ०८:३० बजेदेखि ०९:३० बजेसम्म डडेल्धुरा जिल्ला अमरगढी नगरपालिका- ५ बागबजार स्थित बसपार्कमा विपद् प्रतिकार्य अभ्यास डेमोस्ट्रेसन सञ्चालन भएको	जिल्ला प्रशासन कार्यालय, जिल्ला विपद व्यवस्थापन समिति, सुरक्षा निकाय, स्थानिय बासिन्दाहरु तथा सरोकारवाला निकायहरु	२०७९/०६/२६
सि.नं.	युनिट	अभ्यास/घटनाको विवरण	सहयोगी निकाय	मिति
१	रणबम गण, दह व्यारेक डडेल्धुरा	डडेल्धुरा जिल्लामा भएका घटनाहरूलाई गहन अध्ययनका साथ आगामी गर्मीयाम तथा वर्षायाममा हुन सक्ने क्षतिलाई पुर्वानुमान गरी विपद व्यवस्थापनमा नेपाली सेनाको भुमिकामा थप चुस्त तथा तन्दुरुस्त हालतमा फौजहरूलाई परिचालन गर्न सक्ने अवस्थामा राख्नको लागि मिति २०७९/१२/२५ गतेदेखि मिति २०८०/०१/०२ डडेल्धुरा जिल्ला, भागेश्वर गा.पा. वडा नं.४ र ५ का विभिन्न स्थानहरूमा विपद सम्बन्धी अभ्यास तथा कक्षाहरु (अभ्यास सहकार्य) संचालन गरेको ।	जिल्ला प्रशासन कार्यालय, जिल्ला विपद व्यवस्थापन समिति, सुरक्षा निकाय, स्थानिय	मिति २०७९/१२/२५ गतेदेखि मिति २०८०/०१/०२ गतेसम्म
२	रणबम गण, दह व्यारेक डडेल्धुरा	जिल्ला स्थित सम्पूर्ण सुरक्षा निकाय र विपद् संग सरोकार राख्ने निकायहरूलाई सहभागी गराई तयार पारिएको Fire Control Simulation Exercise को डेमोस्ट्रेसन डडेल्धुरा जिल्ला अमरगढि नगरपालिका वडा नं. ५ बागबजार स्थित बसपार्कमा संचालन गरिएको	जिल्ला प्रशासन कार्यालय, जिल्ला विपद व्यवस्थापन समिति, सुरक्षा निकाय, रेडक्रस सोसाईटी, गैर सरकारी संस्था	२०८०/०१/२८
३	रणबम गण, दह व्यारेक डडेल्धुरा	जिल्ला प्रशासन कार्यालय डडेल्धुराको पहलता तथा आयोजनामा मिति २०७९/०६/२६ गतेको ०८:३० बजेदेखि ०९:३० बजेसम्म डडेल्धुरा जिल्ला अमरगढी नगरपालिका- ५ बागबजार स्थित बसपार्कमा विपद् प्रतिकार्य अभ्यास डेमोस्ट्रेसन सञ्चालन भएको	जिल्ला प्रशासन कार्यालय, जिल्ला विपद व्यवस्थापन समिति, सुरक्षा निकाय, स्थानिय बासिन्दाहरु तथा सरोकारवाला निकायहरु	२०७९/०६/२६



## विपद्को समयमा संचार व्यवस्था

१. जिल्लामा रहेका विपदसंग सम्बन्धित stakeholder हरु तथा सुरक्षा प्रमुखहरुको Stakeholder सँग सहकार्य गरि कार्य सम्पादन गर्ने ।
२. जिल्लामा रहेका टेलिफोन तथा मोबाईल फोनको माध्यमबाट संचार स्थापना गरिने ।
३. गणमा उपलब्ध सिग्नल उपकरणहरुबाट संचार स्थापना गरिने ।
४. अन्य सुरक्षा निकायहरुसंगको सिग्नल उपकरणहरुको माध्यमबाट आपतकालीन संचारलाई पहिचान गरि छिटो छरितो रुपमा विपदको प्रतिकार्य गर्ने ।

## विपद् प्रतिकार्य सम्बन्धि जिल्ला प्रहरी कार्यालयका गतिविधिहरु:

- जिल्लामा विपद् उद्धार सम्बन्धि कार्यको लागि प्र.नि.को कमाण्डमा २५ जना र ई.प्र.का. जोगबुढामा प्र.ना.नि.को कमाण्डमा १५ जना स्टेनवाई राख्ने गरेको साथै प्रत्येक चौकीहरुमा रहेका ४यु० बाहेकका प्रहरी कर्मचारीहरु स्टेनवाई रहने गरेको ।
- जिल्लामा भएका विपद् घटनाहरुको तत्काल सम्बन्धित निकायहरुसंग समन्वय गरी उद्धार तथा राहतको लागि प्रहरी टोली खटिई आवश्यक पहल गर्ने गरिएको ।
- करिब ८५कि.मि. राजमार्ग रहेकोमा कुनै पनि घटना दुर्घटना हुन गई राजमार्ग अवरोध हुन गर्न नदिन QRT टोली परिचालन ।
- विभिन्न समयमा जिल्ला स्थित पत्रकार तथा एफ.एम.हरुका संचालकहरुसंग अन्तरक्रिया तथा छलफल कार्यक्रमहरु सञ्चालन गरिएको ।
- मातहत प्रहरी ईकाई निरीक्षण तथा त्रिफिङ्का क्रममा विपद् अवस्था बारे जानकारी लिई प्रभावकारी रुपमा प्रहरी परिचालन गर्ने गरिएको ।
- जिल्ला प्रहरी कार्यालय डडेल्धुरा तथा मातहत समेतमा कार्यरत प्रहरी कर्मचारीहरुको सहभागितामा प्रहरी कार्यालय परिसरहरुमा फलफूल,तेजपत्ता, ओखर लगायतका बोट विरुवाहरुको वृक्षारोपण गरिएको ।
- सामुदाय प्रहरी साभेदारी कार्यक्रम अन्तर्गत सडक सुरक्षा, विपद् जोखिम न्यूनीकरण सम्बन्धी विभिन्न विद्यालयहरुमा अध्ययनरत विद्यार्थीहरु, स्थानीयहरुसंग छलफल तथा अन्तरक्रिया कार्यक्रमहरु सञ्चालन गरिएको ।
- जिल्ला विपद् व्यवस्थापन समिति, जिल्ला प्रशासन कार्यालय डडेल्धुरासंग आवश्यक समन्वय गर्ने गरिएको ।

## २.५ जिल्लाको समग्र जोखिम विश्लेषण

डडेल्धुरा जिल्लामा विपद् जोखिमलाई हेर्दा गा.पा. तथा नगरपालिकाको संकटासन्नतालाई स्तरीकरण गरेर हेरिएको छ। डडेल्धुरा जिल्लाका परशुराम न.पा र आलिताल गा.पा। उच्च जोखिममा रहेका छन् भने अमरगढी नगरपालिका लगायत ३ गा.पा. हरु मध्यम जोखिममा र २ गा.पा. हरु निम्न जोखिममा रहेका छन्। विगतमा घटेका घटनाहरु, त्यसबाट भएको मानवीय तथा भौतिक क्षति तथा जोखिममा रहेको जनसंख्यालाई स्तरीकरणको आधार मानिएको छ। जोखिमको विश्लेषणका लागि दुई वटा विधिहरुको प्रयोग गरिएको छ र दुईवटै आधारहरुलाई केलाएर समग्र रुपमा विपद् जोखिमको लेखाजोखा र विश्लेषण गरिएको छ। परशुराम नगरपालिका, साविक आलिताल, नवदुर्गा र मष्टामाडौं (तत्कालिन

गा.बि.स)को जोखिम नक्साङ्कनलाई विस्तृत रूपमा केलाउन सकिन्छ जुन स्थानीय विपद् जोखिम व्यवस्थापन योजना निर्माण गर्ने आधारको रूपमा प्रयोग गरिएको थियो ।

डडेल्धुरा जिल्लाका प्रभावित नापा। तथा गा।पा। हरूलाई आधार मान्दा विगतका ५ वर्षमा विपद्बाट भएको जनधनको क्षति, बालीनाली, घर सम्पत्ति तथा भौतिक संरचनाको विनास, पशु चौपायाको क्षति, विपद्बाट प्रभावित क्षेत्र तथा जनसंख्या, उपलब्ध श्रोतसाधन र क्षमताको विश्लेषण गर्ने उद्देश्यले जिल्लाका ५ गा.पा. तथा २ नगरपालिका मध्ये विपद्को उच्च जोखिममा रहेका १ न.पा., १ गा.पा. मा र सो भन्दा पहिले २ गा.पा. र १ नगरपालिकामा २०७७ सालमा सम्पन्न गरिएको सहभागितामूलक क्षमता तथा सडकटाभिमुखता विश्लेषण (VCA) का आधारमा निम्नानुसारको परिस्थिति सृजना हुने अनुमान गरिएको छ ।

- ❖ विभिन्न प्रकोपहरूका कारण जिल्लाको कूल जनसंख्याको २५ प्रतिशत जनसंख्या प्रत्यक्ष रूपमा प्रभावित हुनसक्ने अनुमान गरिएको छ ।
- ❖ विपद्को समयमा सार्वजनिक पुर्वाधारहरूको क्षति हुनाले आवागमन अवरुद्ध भएको अवस्था हुनेछ ।
- ❖ सुचना प्रसारण प्रविधिहरू पनि सो समयमा अवरुद्ध हुनेछन् । सुचना संकलनमा कठिनाई हुनेछ जसले गर्दा प्रभावितहरूको प्रारम्भिक विवरण प्राप्त गर्न समेत कठिन हुनेछ ।
- ❖ राहत उद्धार कार्यमा एकरूपता ल्याउन निकै समस्या हुनेछ । संरक्षण र संकटासन्न वर्गहरूको सेवा तथा स्रोतमाथि पहुँच नभएको अवस्था हुनेछ ।
- ❖ स्वाथ्यकर्मी र स्वयंसेवक परिचालन गर्न समस्या हुनेछ र स्थानीय स्तरमा औषधीहरूको पर्याप्त उपलब्धता नरहने अवस्था हुनेछ ।
- ❖ खानेपानीका मुहानहरू दुषित बन्नेछन् वा स्रोतहरू भत्कने वा नष्ट हुन सक्नेछन् ।
- ❖ घरमा भण्डारण गरेको अन्न तथा खेतबारीको अन्नबालीको विनासकाकारण खाद्यान्नको अभाव रहने र संकट उत्पन्न हुने छ । अर्को बाली लगाउन बिउको पनि उपलब्धता नरहने परिस्थितिको सृजना हुनेछ ।
- ❖ स्थानीय सार्वजनिक भवनहरू तथा सेवा प्रदायक निकायहरू प्रभावित हुने छन् । सो समयमा आपराधिक गतिविधिहरू बढ्न सक्नेछन् ।
- ❖ पूर्वसूचना प्रणालीको आधुनिक सामाग्रीको उपलब्धता नहुनाले समयमै पूर्वसूचना दिन नसकिने अवस्थाको सृजना हुनेछ ।
- ❖ आवश्यक मात्रामा खाद्य तथा गैह्र-खाद्य सामग्रीहरूको भण्डारण नहुने हुँदा ती सामाग्रीहरूको चरम अभाव रहनेछ ।
- ❖ प्रभावित ३००० परिवारका लागि स्वच्छ पिउने पानी उपलब्ध हुन नसक्ने साथै शौचालय तथा सेफ्टी ट्यांकीहरू फुट्ने हुँदा खानेपानीका स्रोत दुषित भई १०,००० जनामा भाडापखाला तथा हैजा हुन सक्ने ।
- ❖ खाद्य सामग्रीको अभाव हुने हुँदा कुपोषण हुने, विपद्बाट जनधनको क्षति सहन गर्न नसकी मानसिक समस्या देखिने, लैङ्गिक हिंसामा वृद्धि हुन सक्ने, सुत्केरी र प्रसुती सम्बन्धि समस्या हुने, यौन रोग एच्आईभी तथा क्षयरोग जस्ता रोगहरूको संक्रमण फैलिन सक्ने ।
- ❖ आपतकालीन आवासको समस्या हुने ।
- ❖ सामना गर्ने संयन्त्रमा अवरोध, सबै समुह तथा वर्गको मानवीय प्रतिकार्यमा पहुँच नहुने वा पहुँच अपर्याप्त हुने ।
- ❖ विद्यालयहरू बन्द हुन सक्ने तथा बालबालिकाको शिक्षामा नकारात्मक प्रभाव पर्ने, विद्यालयमा खानेपानी तथा शौचालयको अपर्याप्तता हुने, विद्यालय आश्रयस्थलको रूपमा प्राय प्रयोग हुने हुँदा पठनपाठनमा बाधा हुने, डुवान वा बाढीका कारण विद्यालय बन्द गर्नु पर्ने अवस्था सृजना हुने ।
- ❖ यस जिल्लामा पहिचान गरिएका प्रमुख प्रकोपहरूका कारण उत्पन्न हुन सक्ने विपद्का परिस्थितिहरूलाई निम्नानुसार अनुमान गरिएको छ ।

## बाढी/पहिरो

डडेल्धुरा जिल्लाका बाढीग्रस्त १ नगरपालिका र १ गा.पा.मा सडकटासन्नता तथा क्षमता विश्लेषण (VCA) गर्दा बाढीबाट क्षति गर्ने तथ्याङ्क विश्लेषणबाट प्राप्त नतिजा अनुसार ४०० घर पूर्ण रूपमा क्षति, ६०० घरहरूको आंशिक क्षति, २५ जनाको बाढी तथा पहिरोजन्य विपद्बाट मृत्यु र २० जनाको झाडापखालाको महामारीबाट ज्यान गुमाउनुको साथै प्रतिवर्ष एक करोड भन्दा बढी सम्पत्तिको क्षति हुने गरेको छ । उच्च जोखिममा रहेको परशुराम नगरपालिका र आलिताल गाउँपालिकामा बाढी आउने मुख्य नदीहरू रङ्गुन, पुन्तुरा, साँदनी, सुनखोला, शिर्षखोला र महाकाली नदी रहेका छन् साथै अन्य साना खहरेहरूले पनि वर्षातको समयमा उत्पात मचाउने गर्दछन् ।

## भूकम्प

भूकम्प विद्हरूका अनुसार डडेल्धुरा जिल्लाले दुई वटा फल्ट क्षेत्रहरू छुने गर्दछ र यो फल्टमा ठूलो भूकम्प नगएको धेरै समय भएको हुँदा नगरपालिका र आसपासका क्षेत्र तथा भित्री मधेस क्षेत्र अति नै जोखिममा रहेको विश्लेषण गरिएको छ । नगरपालिका क्षेत्र भित्र बनिरहेका घरहरू पनि भवनसंहिता अनुसार नबनाइएको हुँदा नगरपालिकाको सक्रियताको आवश्यकता पनि महसुस गरिएको छ । न्यूनतम मापदण्ड पनि नअपनाएर बनाइएका यस्ता संरचनाहरूले भूकम्पीय जोखिम बहन गर्न नसक्ने हुँदा यहाँको भूकम्पीय जोखिम अत्यधिक रहेको छ । यदि डडेल्धुरा जिल्लामा ८.४ रेक्टर स्केलको भूकम्प राती एक बजे गएको खण्डमा निम्न वमोजिमको क्षतिको आंकलन गरिएको छ । (यो क्षतिआंकलन उदयपुरको त्रियुगामा गरिएको भूकम्पीय जोखिम अध्ययन प्रतिवेदनको आधारमा डडेल्धुरा जिल्लामा हुन सक्ने क्षति अनुमान गरिएको हो ।) डडेल्धुराको भित्रिमधेस क्षेत्रमा रङ्गुनको बहाव क्षेत्रमा भूकम्पीय चौरा (बगति िष्लभ) रहेको साथै सदरमुकामको क्षेत्र पनि महाभारत भन्दा माथिल्लो भूकम्पीय चिराले छुने हुँदा कूलघर मध्ये कम्तिमा १०५ पूर्ण रूपमा क्षति हुने र जनसंख्याको १५% र ५% क्रमशःघाइते र मृत्यु हुन सक्ने अनुमान गरिएको छ ।

## आगलागी

विगतमा घटेको घटनाहरू,जिल्ला विपद् व्यवस्थापन समिति तथा नेपाल रेडक्रस सोसाइटीको तथ्याङ्कको आधारमा वार्षिक औषत ५० परिवारहरू आगलागीबाट पूर्ण प्रभावित हुने अनुमान गरेकोहुँदा यस योजनामा सम्बन्धित क्षेत्रहरूको आपतकालीन योजनामा आगलागीलाई समेत समावेश गरी लक्षित जनसंख्याको उद्धार तथा सम्भावित क्षतिलाई व्यवस्थापन गर्न आगलागीलाई समेत योजना निर्माण गर्दा ध्यान पुर्याइएको छ । यस जिल्लामा अधिकांश भू-भाग जंगल क्षेत्र भएकोले जंगलमा आगलागी एक व्यापक समस्याको रूपमा देखापरेको छ । जनचेतनाको कमी,जंगलमा बाटो हुनु,विभिन्न किसिमका चोरी सिकारीहरूको बिगबिगीका कारण आगलागी हुने भएकाले सो वारेमा सामुदायिक जनचेतना,सामुदायिक वनहरूले आगलागी नियन्त्रण कार्ययोजना सहित अग्रपंक्तिमा आउनु आवश्यक देखिन्छ । महामारी,खडेरी,चट्याङ्ग तथा हुरी बतास जस्ता प्रकोपहरूबाट पनि धेरै मात्रामा धनजनको क्षति हुने गरेको छ र ती तथ्याङ्कको आधारमा विपद् पूर्वतयारी तथा प्रतिकार्य योजनाको निर्माण गरिएको छ ।

## खडेरी, असिना, हुरी बतास, चट्याङ्ग:

डडेल्धुरा जिल्लाका साविक १२ गा.वि.स. हरु मणिलेक, कोटेली, गणेशपुर, बेलापुर, कैलपालमाण्डौं, मष्टामाण्डौं, नवदुर्गा, असिग्राम समैजी, अजयमेरु, गात्ते, आलिताल, २ वटा नगरपालिका (अमरगढी र परशुराम)मा बहुउद्देश्यीय विकास समाज अनुकूलन परियोजना र माथि उल्लेखित साविक गा.वि.स. र न.पा. ले गरेको अध्ययनबाट ती साविक गा.वि.स. तथा नगरपालिकामा प्रमुख रूपमा खडेरी,असिना,हुरीबतास,चट्याङ्ग जस्ता प्रकोपहरू पनि देखा परेका हुँदा यस योजनामा सम्बन्धित अंगको आपतकालीन योजनामा खडेरी,असिना,हुरीबतास,चट्याङ्ग लाई पनि समावेश गरिएको छ ।

## वन्यजन्तुले पुर्याउने क्षति:

डडेल्धुरा जिल्लामा सा.व.उ.स गठन भई वनको संरक्षण स्थानीय समुदायलाई जिम्मादिँदा बढ्दै गएको वनजंगलका कारण वन्यजन्तुको संरक्षणमा समेत सकारात्मक प्रभाव पर्दा जंगली जनावर (बँदेल, बाँदर, दुम्सी आदी) बढ्न गई खेतीपातीमा ठुलो नोक्सानी पुर्याउदै आईरहेकाछन् । यसको क्षति न्यूनीकरण गर्न समेत आपतकालीन योजना निर्माण हुन आवश्यक रहेको छ ।

## महामारी

विश्वव्यापी रुपमा महामारीको रुपमा फैलिएको (ऋद्यखष्म-ज्ञढ) अर्थात कोरोना भाईरसको संक्रमण को उच्च जोखिम डडेल्धुरा जिल्लामा पनि रहेको छ । कामको सिलसिलामा प्रवासमा रहेका डडेल्धुरा जिल्लाका नागरिकबाट सावधानी नअपनाएको खण्डमा तथा नेपाल सरकारले जारी गरेको सुरक्षात्मक उपाय नअपनाईएको खण्डमा भयावह अवस्थाको श्रृजना हुन सक्ने देखिन्छ । यसको पूर्वतयारी का लागि जिल्ला प्रशासन कार्यालय तथा जिल्लाका सबै स्थानीय तह सक्रियतापूर्वक काम गरिरहेको अवस्था छ । सम्भावित प्रकोपले विपद्जन्य घटना नहोस् भन्नका लागि विभिन्न कार्यदलको गठन गरी कार्य भईरहेको छ । जिल्लामा भएका स्वास्थ्य संस्थाको अवस्थाको लेखाजोखा गरी सम्पर्क व्यक्ति तोकिएका छन् । सो कुरालाई मध्यनजर गर्दै जिल्लाको सम्पूर्ण सुरक्षा संयन्त्र देखि स्वास्थ्य संस्थाले सक्रियता बढाएको छ । आगामी दिनहरूमा पनि यसको पूर्व तयारीका लागी विस्तृत आपतकालीन योजना निर्माण हुन आवश्यक रहेको छ ।

### खण्ड ३ विपद् पूर्वतयारी तथा प्रतिकार्य योजना

जिल्ला भित्र विपद् पूर्वतयारी तथा प्रतिकार्यसंग सम्बन्धित मानवीय गतिविधिहरू सञ्चालन गर्नका लागि निम्नानुसारका बिषयगत क्षेत्रहरू (Clusters) गठन गरी क्षेत्रगत रूपमा नेतृत्व प्रदान गर्ने निकायहरू (Cluster Leads) का साथै सहयोगी सदस्य निकायहरूको पहिचान गरिएको छ । क्षेत्रगत रूपमा अगुवाइ गर्ने निकाय/संस्थाहरूको विवरण निम्न अनुसार रहेको छ । प्रत्येक क्षेत्रका सदस्य निकाय/संस्थाहरूको विवरण अनुसूची-२ मा दिइएको छ।

### ३.१ विषयगत क्षेत्र तथा जिम्मेवार निकायहरू

क्र.सं.	विषयगत क्षेत्रहरू (Clusters)	क्षेत्रगत अगुवा (Cluster Lead)	जिम्मेवार व्यक्ति (Responsible Person)
१	सूचना, सञ्चार तथा समन्वय	जिल्ला विपद् व्यवस्थापन समिति	प्रमुख जिल्ला अधिकारी
२	खोज तथा उद्धार	जिल्ला प्रशासन कार्यालय	प्रमुख जिल्ला अधिकारी
३	आपतकालीन आवास तथा गैह्र खाद्य सामग्री	नेपाल रेडक्रस सोसाइटी	सभापति
४	स्वास्थ्य तथा पोषण	स्वास्थ्य कार्यालय	जिल्ला जनस्वास्थ्य अधिकृत
५	खानेपानी, सरसफाई र स्वच्छता प्रवर्द्धन	खानेपानी तथा सरसफाई डिभिजन कार्यालय	डिभिजन प्रमुख
६	खाद्य सुरक्षा तथा जीविकोपार्जन	कृषि ज्ञान केन्द्र	वरिष्ठ कृषि विकास अधिकृत
७	आपतकालीन शिक्षा	शिक्षा विकास तथा समन्वय इकाई	जिल्ला शिक्षा अधिकारी
८	पुनर्स्थापन, पुनर्निर्माण तथा प्रबन्धगत (Logistics) व्यवस्थापन	जिल्ला समन्वय समिति	जिल्ला समन्वय अधिकारी
९	संरक्षण	जिल्ला प्रशासन कार्यालय	प्रमुख जिल्ला अधिकारी

### ३.२ आपतकालीन पूर्वतयारी योजना २०८०

विषयगत क्षेत्र	पूर्वतयारी सम्बन्धी गतिविधिहरू	लक्ष्य	प्रमुख जिम्मेवार निकाय	समय अवधि
सूचना, संचार तथा समन्वय	समन्वय तथा पूर्वतयारी बैठकको आयोजना गर्ने	आवश्यकता अनुसार	जिल्ला विपद् व्यवस्थापन समिति	जेष्ठ देखि असोज सम्म
	विभिन्न विषयगत क्षेत्रसंग सम्बन्धित सरोकारवालाहरूको क्षमता तथा स्रोत नक्साङ्कन गर्ने	१ पटक	जिल्ला विपद् व्यवस्थापन समिति, क्षेत्रका अन्य सदस्यहरू	आषाढ
	DEOCव्यवस्थित गर्ने	निरन्तर	जिल्ला विपद् व्यवस्थापन समिति	निरन्तर
	स्थानीय तह स्तरीय विपद् व्यवस्थापन समिति गठन र पुर्नगठन गर्ने ।	निरन्तर	जिल्ला विपद् व्यवस्थापन समिति, स्थानीय तह	निरन्तर
	एकीकृत सर्वेक्षण टोली गठन गर्ने	२ पटक	जिल्ला विपद् व्यवस्थापन समिति	आषाढ
	सर्वेक्षण टोलीलाई अभिमुखीकरण गर्ने	२ पटक	जिल्ला विपद् व्यवस्थापन समिति, नेपाल रेडक्रस सोसाइटी, सम्बन्धित गै.स.स.	आषाढ
	सूचना विश्लेषणका लागि सम्पर्क व्यक्ति तोक्ने	निरन्तर	जिल्ला विपद् व्यवस्थापन समिति	निरन्तर
	स्थानीय स्तरमा आपतकालीन कोष अभिवृद्धिका लागि पहल गर्ने	निरन्तर	जिल्ला विपद् व्यवस्थापन समिति, स्थानीय तह	नियमित रुपमा
	पूर्वसूचना प्रणालीको स्तरोन्नती एवं सवलीकरण गर्ने	उच्च जोखिममा रहेका क्षेत्रहरूमा	जिल्ला विपद् व्यवस्थापन समिति, नेपाल रेडक्रस सोसाइटी, मर्सिकोर एम. रेड परियोजना, रुडुक ट्रोसा परियोजना	सम्भाव्यता अध्ययन गरि आवश्यकता अनुसार विस्तार गर्ने ।
	प्रभावकारी प्रतिकार्यका लागि सामाग्री भण्डारण गर्न समन्वय गर्ने	आवश्यकता अनुसार	जिल्ला विपद् व्यवस्थापन समिति, नेपाल रेडक्रस सोसाइटी, स्थानीय तह	आषाढ
	जनचेतनामूलक गतिविधिहरू संचालन गर्ने	आवश्यकता अनुसार	जिल्ला विपद् व्यवस्थापन समिति, यस क्षेत्रका सबै सदस्यहरू	नियमित रुपमा
	अनुगमन टोली गठन गरी अभिमुखीकरण गर्ने	१ पटक	जिल्ला विपद् व्यवस्थापन समिति	आषाढ
बहुक्षेत्रीय प्रारम्भिक द्रुत लेखाजोखा (MIRA) को लागि आवश्यक पर्ने सबै पूर्वतयारीहरू	१ पटक	जिल्ला विपद् व्यवस्थापन समिति	आषाढ	

विषयगत क्षेत्र	पूर्वतयारी सम्बन्धी गतिविधिहरू	लक्ष्य	प्रमुख जिम्मेवार निकाय	समय अवधि
	(स्वयंसेवकहरूको टोली गठन, तालीम संचालन, आवश्यक फारामहरूको तयारी आदि) गर्ने र अन्य विषयगत क्षेत्रलाई समेत गर्न लगाउने			
	समिक्षा बैठकको आयोजना गर्ने	३ पटक	जिल्ला विपद् व्यवस्थापन समिति, नेपाल रेडक्रस सोसाइटी	असोज, चैत्र
	विपद् पूर्वतयारी तथा प्रतिकार्य योजना अध्यावधिक गर्नका लागि बैठक गर्ने	२ पटक	जिल्ला विपद् व्यवस्थापन समिति	जेष्ठ र आषाढ
खोज तथा उद्धार	समन्वय बैठकको आयोजना गर्ने	३ पटक	जिल्ला विपद् व्यवस्थापन समितिको समन्वयमा जिल्ला प्रहरी कार्यालय	आषाढ देखि भाद्र सम्म
	खोज तथा उद्धारको लागि QRT गठन गर्ने सुरक्षा निकायहरूले आफ्नो क्षेत्रमा ।	उच्च जोखिममा रहेका गा.पा हरु र न.पा.मा १ पटक	जिल्ला प्रहरी कार्यालय, नेपाली सेना, सशस्त्र प्रहरी	जेष्ठ, आषाढ
	खोज तथा उद्धार तालिम संचालन गर्ने	७५ जना	जिल्ला प्रहरी कार्यालय	आषाढ
	प्राथमिक उपचार कार्यदल गठन गर्ने	प्रत्येक गा.पा. र न.पा.मा १ पटक	नेपाल रेडक्रस सोसाइटी तथा विभिन्न गै.स.स हरु	आषाढ
	प्राथमिक उपचार तालिम संचालन गर्ने	५० जना	नेपाल रेडक्रस सोसाइटी, जिल्ला स्वास्थ्य कार्यालय	आषाढ
	खोज तथा उद्धार सामग्री भण्डारण गर्ने	१ पटक	जिल्ला विपद् व्यवस्थापन समिति, जिल्ला प्रहरी कार्यालय, सशस्त्र प्रहरी, नेपाली सेना, स्थानीय तह	आषाढ
	सुरक्षित स्थानको पहिचान गर्ने	१० ओटा	जिल्ला विपद् व्यवस्थापन समिति, जिल्ला प्रहरी कार्यालय, स्थानीय तह	असार मसान्त सम्म
	पूर्वअभ्यास गर्ने	१ पटक	जिल्ला प्रहरी कार्यालय	आषाढ, माघ
आपतकालीन आवास	समन्वय बैठकको आयोजना गर्ने	आवश्यकता अनुसार	नेपाल रेडक्रस सोसाइटी	नियमित रुपमा

विषयगत क्षेत्र	पूर्वतयारी सम्बन्धी गतिविधिहरू	लक्ष्य	प्रमुख जिम्मेवार निकाय	समय अवधि
तथा गैह-खाद्य सामग्री	सरोकारवालाहरूको क्षमता तथा स्रोत नक्साङ्कन गर्ने	१ पटक	नेपाल रेडक्रस सोसाइटी, यस क्षेत्रका सदस्यहरू	वैशाख जेष्ठ
	विपद्बाट प्रभावित परिवारका लागि गैह खाद्य सामग्रीको भण्डारण गर्ने	कम्तिमा २००० परिवारका लागि	नेपाल रेडक्रस सोसाइटी, सम्बन्धित गै.स.स, सम्बन्धित गा.पा तथा न.पा	जेष्ठ, अषाढ, श्रावण दोस्रो हप्ता
	राहत कोष वृद्धि गर्न अभियान संचालन गर्ने ।	निरन्तर	नेपाल रेडक्रस सोसाइटी जिल्ला शाखा, जि.स.स. विषयगत कार्यालय, स्थानिय तह सवै	नियमित रुपमा
	आपतकालीन आवासको लागि आवश्यक स्रोत, साधन तथा सामग्रीको व्यवस्थापन गर्ने ।	आवश्यकता अनुसार	नेपाल रेडक्रस सोसाइटी, विपद्को क्षेत्रमा काम गर्ने अन्य NGO/INGOहरू	नियमित रुपमा
	स्वयंसेवकहरूको राहत टोली गठन गरी अभिमुखिकरण गर्ने ।	१ पटक	सम्पूर्ण गा.पा तथा न.पाहरू	वैशाख, जेष्ठ, आषाढ
	जिल्लामा विपद् जोखिम न्यूनीकरणका लागि स्थानीय, जिल्ला एवं अन्तरदेशिय पूर्व सूचना प्रणाली संयन्त्रलाई प्रभावकारी बनाउने	१ पटक	जिल्ला प्रशासन, जिल्ला विपद् व्यवस्थापन समिति, एम.रेड., रुडुक ट्रोसा परियोजनाका साथै क्षेत्रगत NGO/INGOहरू	जेष्ठ, आषाढ
	जिल्लामा पूर्व सूचना प्रणालीको लेखाजोखा गर्ने ।	१ पटक	जिल्ला प्रशासन, जिल्ला विपद् व्यवस्थापन समिति, एम.रेड., ट्रोसा परियोजनाका साथै क्षेत्रगत NGO/INGOहरू	जेष्ठ देखि आषाढ सम्म
	जोखिम युक्त गा.पा. र न.पा. को आवश्यकता अनुसार आपतकालीन सामग्री सहयोग गर्ने ।	१ पटक	जिल्ला प्रशासन, जिल्ला विपद् व्यवस्थापन समिति, MPDS, ने.रे.सो जिल्ला शाखा, ट्रोसा परियोजन, एकीकृत विकास समाज MRED परियोजनाका साथै अन्य क्षेत्रगत NGO/INGOहरू	चैत्र देखि आषाढ सम्म
	जिल्लाका विभिन्न जोखिम युक्त न.पा. गा.पा.हरूमा विपद् पूर्वतयारीका जनचेतनामुलक गतिविधि संचालन गर्ने	निरन्तर	विपद् व्यवस्थापनका क्षेत्रमा काम गर्ने विभिन्न सरोकारवाला निकायहरू	निरन्तर
समन्वय बैठकको आयोजना गर्ने	३ पटक	जिल्ला स्वास्थ्य कार्यालय	आषाढ, श्रावण	

विषयगत क्षेत्र	पूर्वतयारी सम्बन्धी गतिविधिहरू	लक्ष्य	प्रमुख जिम्मेवार निकाय	समय अवधि
	सरोकारवालाहरूको क्षमता तथा स्रोत नक्साङ्कन गर्ने	१ पटक	जिल्ला स्वास्थ्य कार्यालय, क्षेत्रका सदस्यहरू	आषाढ
	समन्वय बैठकको आयोजना गर्ने	३ पटक	स्वास्थ्य कार्यालय	जेठ. आषाढ, श्रावण
	सरोकारवालाहरूको क्षमता तथा स्रोत नक्साङ्कन गर्ने	१ पटक	स्वास्थ्य कार्यालय, क्षेत्रका सदस्यहरू	आषाढ
	जिल्ला र स्थानीयस्तरमा RRT गठन गरी अभिमुखीकरण गर्ने र स्थानीय तहस्तरमा आकस्मिक योजना बनाउने	१ पटक	स्वास्थ्य कार्यालय, स्थानीय तह	जेठ
	सम्भाव्य प्रकोपको रोकथाम तथा नियन्त्रणका लागि आवश्यक पर्ने स्रोत साधनहरूको नक्साङ्कन गरी पालिका स्तरमामा Buffer Stock राख्ने।	१ पटक	स्वास्थ्य कार्यालय, स्थानीय तह	नियमित रुपमा
स्वास्थ्य तथा पोषण	विभिन्न पशुपंक्षीबाट हुन सक्ने महामारी सम्बन्धी जनचेतना तथा रोकथाम सम्बन्धी कार्यक्रम संचालन गर्ने	जिल्ला एवं समुदाय स्तरमा	स्वास्थ्य कार्यालय, पशु सेवा कार्यालय	नियमित रुपमा
	आपतकालिन अवस्थाका लागि आवश्यक औषधी भण्डारण गर्ने	जिल्लास्तरमा आवश्यकता अनुसार	स्वास्थ्य कार्यालय, I/NGOs	नियमित रुपमा
	स्वास्थ्य शिविर संचालन गर्न आवश्यक पर्ने सुरक्षित स्थानको छनौट तथा सामाग्रीहरूको व्यवस्थापन गर्ने	आवश्यकता अनुसार	स्वास्थ्य कार्यालय, स्थानीय तह	आषाढ, असोज
	FCHVs परिचालन गरी स्वास्थ्य सम्बन्धी सचेतना कार्यक्रम संचालन गर्ने	आवश्यकता अनुसार	स्वास्थ्य कार्यालय, स्थानीय तह	नियमित रुपमा



विषयगत क्षेत्र	पूर्वतयारी सम्बन्धी गतिविधिहरू	लक्ष्य	प्रमुख जिम्मेवार निकाय	समय अवधि
	Health Cluster बैठकलाई नियमितता दिने	२ पटक	स्वास्थ्य कार्यालय	आषाढ, मंसिर
	किशोरकिशोरीहरूका लागि युवामैत्री प्रजनन स्वास्थ्य सेवा, परामर्श तथा सूचनाहरू उपलब्ध गराउने	निरन्तर	स्वास्थ्य कार्यालय, गैरसरकारी संस्थाहरू	नियमित रूपमा
	स्वास्थ्य संस्था व्यवस्थापन समितिको S/GBV प्रभावितहरूलाई सेवा प्रदान र प्रतिकार्य योजना बनाउन क्षमता विकास गर्ने	१ पटक	स्वास्थ्य कार्यालय, स्थानीय तह	आषाढ
	डडेल्धुरा अस्पताल र स्वास्थ्य कार्यालयको आपतकालिन योजना निर्माण/अद्यावधिक गर्ने	१ पटक	स्वास्थ्य कार्यालय, डडेल्धुरा अस्पताल	जेठ
खानेपानी, सरसफाइ र स्वच्छता प्रबर्द्धन	सरोकारवालाहरूको क्षमता तथा स्रोत नक्साङ्कन गर्ने	१ पटक	D-WASH-CC	जेष्ठ
	जोखिमपूर्ण क्षेत्रको पहिचान तथा क्षमताको विश्लेषण गर्ने	१ पटक	WASH Cluster Members	आषाढ
	खानेपानी, सरसफाइ र स्वच्छता प्रबर्द्धनका सामाग्री तथा स्रोतको व्यवस्था गर्ने	१ पटक	WASH Cluster Members, सबै पालीकाहरू	आषाढ
	जिल्ला स्तरमा QRT गठन गरी अभिमुखिकरण गर्ने	१ पटक	D-WASH-CC स्थानीय तह	जेष्ठ अषाढ
	कम्तिमा उच्च जोखिममा रहेका गा.पा.हरूमा समेत QRT गठन गरी अभिमुखिकरण गर्ने	४ ओटा	V-WASH-CC, DSSWO, NRCS, स्थानीय तह	आषाढ
	खानेपानी, सरसफाइ र स्वच्छता प्रबर्द्धन सम्बन्धी जनचेतनामुलक गतिविधिहरू संचालन गर्ने	३ पटक	WASH Cluster Members, स्थानीय तह	जेष्ठ देखि भाद्र सम्म
	उच्च जोखिममा रहेका गा.पा.हरूमा स्वयंसेवकहरूको टोली गठन गरी खानेपानी, सरसफाइ र स्वच्छता प्रबर्द्धन सम्बन्धी तालीम संचालन गर्ने	१ पटक	V-WASH-CC, DSSWO, NRCS, स्थानीय तह	आषाढ

विषयगत क्षेत्र	पूर्वतयारी सम्बन्धी गतिविधिहरू	लक्ष्य	प्रमुख जिम्मेवार निकाय	समय अवधि
	V-WASH-CCलाई सक्रिय बनाउन अभिमुखिकरण गरी जिम्मेवारी दिने	१ पटक	D-WASH-CC, सबै पालीकाहरू	आषाढ
	समन्वय बैठकको आयोजना गर्ने	आवश्यकता अनुसार	D-WASH-CC, सबै पालीकाहरू	आषाढ, श्रावण र भाद्र
	आपतकालीन अवस्थामा आवश्यक पर्ने तयारी खाना तथा खाद्य सामग्रीको परिमाणको हिसाब गर्ने	आवश्यकता अनुसार	कृषि ज्ञान केन्द्र, उद्योग बाणिज्य संघ, स्थानीय तह	आषाढ, श्रावण र भाद्र
<b>खाद्य सुरक्षा तथा जीविकोपार्जन</b>	सरोकारवालाहरूको क्षमता तथा स्रोत नक्साङ्कन गर्ने	१ पटक	कृषि ज्ञान केन्द्र, सम्बन्धित गै.स.स. हरु	आषाढ, श्रावण र भाद्र
	उच्च जोखिमपूर्ण गा.पा.हरूको नक्साङ्कन गर्ने	१ पटक	कृषि ज्ञान केन्द्र, सम्बन्धित गै.स.स. हरु, सबै पालीकाहरू	आषाढ, श्रावण र भाद्र
	जलवायु परिवर्तनबाट खाद्य सुरक्षा तथा जीविकोपार्जन क्षेत्रमा पर्ने असरबारे अभिमुखिकरण संचालन गर्ने	आवश्यकता अनुसार	कृषि ज्ञान केन्द्र, जिल्ला पशु सेवा कार्यालय, तथा अन्य सेवा केन्द्रहरू	आषाढ, श्रावण र भाद्र
	खाद्य सामग्री भण्डारणका लागि स्थान तथा गोदामको छनौट गर्ने	१ पटक	उद्योग बाणिज्य संघ	आषाढ
	समन्वय बैठकको आयोजना गर्ने	३ पटक	शिक्षा विकास तथा समन्वय ईकाइ, स्थानीय तह	माघ, चैत्र र अषाढ
	सरोकारवालाहरूको क्षमता तथा स्रोत नक्साङ्कन गर्ने	१ पटक	शिक्षा विकास तथा समन्वय ईकाइ, शिक्षा क्षेत्रका सदस्यहरू, स्थानीय तह	चैत्रको पहिलो हप्ता
<b>आपतकालीन शिक्षा</b>	आपतकालीन शिक्षा व्यवस्थापन कार्यदल गठन गरी अभिमुखिकरण गर्ने	१ पटक	शिक्षा विकास तथा समन्वय ईकाइ, शिक्षा क्षेत्रका सदस्यहरू, स्थानीय तह	बैशाख अन्तिम हप्ता
	कम्तिमा उच्च जोखिममा रहेका गाउँपालिकाहरूमा मानवीय तथा अन्य स्रोत समेतको रोष्टर निर्माण गर्ने	१ पटक	शिक्षा विकास तथा समन्वय ईकाइ, शिक्षा क्षेत्रका सदस्यहरू, स्थानीय तह सबै	जेष्ठको अन्तिम हप्ता

विषयगत क्षेत्र	पूर्वतयारी सम्बन्धी गतिविधिहरु	लक्ष्य	प्रमुख जिम्मेवार निकाय	समय अवधि
	विद्यालयमा दूर शिक्षा कक्षा सञ्चालन		शिक्षा विकास तथा समन्वय ईकाइ, शिक्षा क्षेत्रका सदस्यहरु, स्थानीय तह सवै	अषाढ पहिलो हप्ता बाट
	विद्यालय स्तरमा भूकम्पीय तथा विपद् जोखिम न्यूनिकरण सम्बन्धी चेतनामूलक गतिविधिहरु संचालन गर्ने	१५ पटक	शिक्षा विकास तथा समन्वय ईकाइ , शिक्षा क्षेत्रका सदस्यहरु, स्रोत केन्द्रहरु, नेपाल रेडक्रस सोसाइटी जिल्ला शाखा, स्थानीय तह, गै.स.स हरु	बैशाख देखि प्रत्येक दुई महिनामा
	विपद् जोखिम न्यूनिकरण सम्बन्धी IEC सामग्रीको व्यवस्थापन गर्ने	२० स्थान	शिक्षा विकास तथा समन्वय ईकाइ , स्रोत केन्द्र, स्थानीय तह, गै.स.स हरु	अषाढ मसान्त भित्र
	विपद् प्रभावित विद्यालयको तत्काल कक्षा संचालन गर्नका लागि प्रदेश स्तर बाट बजेट व्यवस्थाका लागि सिफारिस गर्ने	२ पटक	शिक्षा कलस्टर सदस्य, स्थानीय तह	आषाढ, श्रावण, भाद्र
	अस्थायी रुपमा विद्यालय संचालन गर्नका लागि आवश्यक सामग्री तथा स्रोतको व्यवस्था गर्ने	१ पटक	शिक्षा विकास तथा समन्वय ईकाई, शिक्षा क्षेत्रका सदस्यहरु, स्थानीय तह	अषाढ, श्रावण, भाद्र
	सम्भावित विपद् प्रभावित नगरपालिका र गाउँपालिकाका विद्यालयका प्र.अ. शिक्षक र वि.व्य.स अध्यक्षहरुको रोस्टर तयार गरी उक्त रोस्टरका लागि तालिम संचालन गर्ने	२ पटक	शिक्षा विकास तथा समन्वय ईकाई, स्रोतकेन्द्र, स्थानीय तह, रेडक्रस,	चैत्र र असोज

विषयगत क्षेत्र	पूर्वतयारी सम्बन्धी गतिविधिहरू	लक्ष्य	प्रमुख जिम्मेवार निकाय	समय अवधि
	परशुराम न.पा, अमरगढी नगरपालिका र आलिताल , भागेश्वर र अजयमेरु गाउँपालिकाका सम्पूर्ण विद्यालयहरूमा कक्षा १ देखि ५ सम्म विपद् व्यवस्थापन सम्बन्धी स्थानीय पाठ्यक्रम कार्यान्वयन गर्ने	निरन्तर	शिक्षा विकास तथा समन्वय ईकाई सहयोगी निकाय युनिसेफ, नेपाल रेडक्रस सोसाइटी जिल्ला शाखा, स्रोतकेन्द्र, स्थानीय तह	निरन्तर
	भूकम्प प्रतिरोधात्मक विद्यालय भवन निर्माण गर्न आवश्यक सचेतनामूलक गतिविधिहरू संचालन गर्ने	२ पटक	शिक्षा विकास तथा समन्वय ईकाई, शिक्षा क्षेत्रका सदस्यहरू, स्थानीय तह र गै.स.स.	बैशाख र माघ
	परशुराम न.पा, अमरगढी नगरपालिका, आलिताल , भागेश्वर र अजयमेरु गाउँपालिकाका सम्पूर्ण विद्यालयमा विद्यालय स्तरीय विपद् व्यवस्थापन समिति गठन गरी तालिम प्राप्त शिक्षकबाट समितिका पदाधिकारीको क्षमता विकास गर्ने	१ पटक	शिक्षा विकास तथा समन्वय ईकाई सहयोगी निकायहरू, स्थानीय तह र सम्बन्धित क्षेत्रमा काम गर्ने गै.स.स हरु	अषाढ,श्रावण,भदौ
	हरेक महिना जिल्ला शिक्षा तथा समन्वय ईकाई आयोजना हुने विद्यालय निरीक्षक तथा स्रोतव्यक्ति जिल्ला बैठकमा वृहद् विद्यालय सुरक्षा सम्बन्धी छलफल गर्ने ।	१२ पटक	शिक्षा विकास तथा समन्वय ईकाई जिल्ला शिक्षा अधिकारी र फोकल पर्सन	निरन्तर
	हरेक महिना स्रोतकेन्द्रहरूमा आयोजना हुने विद्यालयका प्रधानाध्यापकहरूको बैठकमा वृहद् विद्यालय सुरक्षा सम्बन्धी छलफल गर्ने, विद्यालयको विपद् व्यवस्थापन कार्ययोजना निर्माण गरी कार्यान्वयन गर्न निर्देश गर्ने ।	१० पटक	स्थानीय तह, स्रोतव्यक्ति	निरन्तर

विषयगत क्षेत्र	पूर्वतयारी सम्बन्धी गतिविधिहरू	लक्ष्य	प्रमुख जिम्मेवार निकाय	समय अवधि
	समन्वय बैठकको आयोजना गर्ने	४ पटक	जिल्ला समन्वय समिति	श्रावण, कार्तिक, माघ
	जिल्ला तथा स्थानीय सरोकारवालाहरूको क्षमता तथा स्रोत नक्साङ्कन गर्ने	२ पटक	जिल्ला समन्वय समिति यस क्षेत्रका सदस्यहरू	असोज, चैत्र
पुनर्स्थापन, पुर्ननिर्माण तथा सामाग्री व्यवस्थापन	पुनर्स्थापन तथा पुर्ननिर्माणको लागि स्थानको पहिचान गर्ने	१ पटक	जिल्ला समन्वय समिति	आषाढभित्र
	संकटासन्न गा.पा तथा न.पा.को सामाजिक नक्शा बनाउने	नक्साकन भइसकेका गा.पा, न.पा को समिक्षा गर्ने र अन्य गा.पा को नक्साकन गर्ने	जिल्ला समन्वय समिति, यस क्षेत्रका सदस्यहरू	
	विपद् जोखिम न्यूनिकरणलाई स्थानीय तह देखि विकासको योजनामा मूलप्रवाहीकरण गर्ने	सवै गा.पा र न.पा	जिल्ला समन्वय समिति, गा.वि.स., यस क्षेत्रका सदस्यहरू	फागुन
	भत्केका संरचनाहरूको पुनर्स्थापन तथा पुर्ननिर्माणका लागि समन्वय गर्ने	आवश्यकता अनुसार	जिल्ला विकास समिति, जिल्ला विपद् व्यवस्थापन समिति	निरन्तर
	आपतकालीन अवस्थामा आवश्यक पर्ने औजार, उपकरण र सामाग्रीहरूको व्यवस्थापन तथा भण्डारण गर्ने	आवश्यकता अनुसार	जिल्ला समन्वय समिति	निरन्तर
	कार्यगत एकताका लागि अन्य क्षेत्रको समन्वय बैठकमा सहभागि हुने	१ पटक	जिल्ला समन्वय समिति	आवश्यकता अनुसार
	किशोर किशोरी, महिलाहरू तथा अपाङ्गता भएका व्यक्तिहरूको विपद् पूर्वतयारी तथा प्रतिकार्यको लागि क्षमता अभिवृद्धि एवं सचेतनाका कार्यक्रम संचालन गर्ने ।	१ पटक	स्थानीय तह, रुडुक, MPDS, एकिकृत विकास समाज	वैशाखमा
संरक्षण	आपतकालीन अवस्थामा आवश्यक पर्ने औजार, उपकरण र सामग्रीको व्यवस्थापन तथा भण्डारण गर्ने (अपाङ्गता भएका	आवश्यकता अनुसार	स्थानीय तहहरू, रेडक्रस, रुडुक, MPDS र IDeS	निरन्तर

विषयगत क्षेत्र	पूर्वतयारी सम्बन्धी गतिविधिहरू	लक्ष्य	प्रमुख जिम्मेवार निकाय	समय अवधि
	व्यक्तिहरू तथा महिला मैत्री समेत हुने गरी)			
	बन्दाबन्दीको अवस्थालाई मध्यनजर गर्दै मनोसामाजिक परामर्श प्रदान गर्ने	आवश्यकता अनुसार सबै गा.पा तथा न.पा	स्थानीय तहहरू, रेडक्रस, रुडुक, MPDS र IDeS	निरन्तर
	प्रभावित हुन सक्ने व्यक्तिहरूको संख्याको आधारमा अन्य क्षेत्र संग समन्वय गरी आवश्यक सामग्रीहरूको परिमाण निर्धारण र भण्डार गर्ने	१ पटक	जिल्ला प्रशासन कार्यालय, रेडक्रस	निरन्तर
	अनुगमनका लागि कार्यदल निर्माण	आवश्यकता अनुसार	सम्बन्धित सबै	निरन्तर
	सम्भावित जोखिममा पर्न सक्ने जेष्ठ नागरीक, गर्भवती महिला तथा बालबालिका र अपांगता भएका समुहलाई आपतकालीन अवस्थावारे अभिमुखीकरण गर्ने	१ पटक	महिला तथा बालबालिका शाखा हेर्ने स्थानीय तहहरू, रेडक्रस, रुडुक, MPDS र IDeS	निरन्तर
	संरक्षण क्षेत्रमा जनचेतना अभिवृद्धि गर्न सामग्री निर्माण, रेडीयो कार्यक्रम र पम्पलेट वितरण	आवश्यकता अनुसार	स्थानीय तहहरू, रेडक्रस, रुडुक, MPDS, IDeS, F.M. Radio.	निरन्तर
	आवास र स्वास्थ्य क्षेत्र संग समन्वय गरी सुरक्षित सुत्केरी गराउने ठाउ छनौट गर्ने	१ पटक	जिल्ला जनस्वास्थ्य कार्यालय	निरन्तर
	सम्भावित जोखिमको आधारमा आधार रेखा, तथ्यांक तथा सुचना संकलन गर्ने	१ पटक	स्थानीय तह	असार मसान्त भित्र
	सम्भावित जोखिमलाई मध्यनजर गर्दै पहिचान गरिएको र नयाँ बन्ने सुरक्षित आवासलाई अपांग मैत्री बनाउन पहल गर्ने	आवश्यकता अनुसार	स्थानीय तह र गै.स.स. हरु	निरन्तर

### ३.२ आपतकालीन प्रतिकार्य योजना २०८०

#### सूचना संचार तथा समन्वय

क्लस्टर लिड : जिल्ला विपद् व्यवस्थापन समिति

विपद्का घटना पश्चातको अवधि	विपद्को अवस्थामा गरिने आपतकालीन कार्य	आपतकालीन अवस्थामा सम्बोधन गर्न सकिने पुर्वतयारी कार्य	पूर्व तयारी कार्य सम्बोधन गर्न खाडलको पहिचान	मुख्य जिम्मेवार निकाय
पहिलो दिन	आपतकालीन समन्वय बैठक गर्ने	आपतकालिन कार्य संचालन केन्द्र जिल्ला तथा पालिका स्तरमा संचालन गर्ने ।	बजेटको व्यवस्थापन	जिल्ला विपद् व्यवस्थापन समिति
दोश्रो दिन	सूचना संकलन र परिस्थितिको अध्यावधिक गर्ने	जिल्ला विपद् व्यवस्थापन समिति तथा नेपाल रेडक्रस सोसाइटी संग समन्वय गरी सर्वेक्षण टोलीको सम्पर्क विवरण अद्यावधिक गर्ने	भौगोलिक एवं प्राविधिक कठिनाई पर्न सक्ने	जिल्ला विपद् व्यवस्थापन समिति, विषयगत क्षेत्रका अगुवा निकायहरु
पहिलो हप्ता	स्थानीय साधन र स्रोतको समिक्षा गर्ने			जिल्ला विपद् व्यवस्थापन समिति, विषयगत क्षेत्रका अगुवा निकायहरु
	सर्वेक्षण टोली परिचालन गर्ने	अन्य क्षेत्रहरुसंग समन्वय गरी अभिमुखीकरण गर्ने	दक्ष जनशक्तिहरुको अभाव	जिल्ला विपद् व्यवस्थापन समिति, विषयगत क्षेत्रका अगुवा निकायहरु
	सर्वेक्षणका आधारमा कार्य योजना बनाई कार्यान्वयन गर्ने	सुरक्षित स्थानको नक्साङ्कन गोदामको नक्साङ्कन	स्रोत साधन एवं भण्डारणको पर्याप्त व्यवस्थापन नहुन	जिल्ला विपद् व्यवस्थापन समिति, विषयगत क्षेत्रका अगुवा निकायहरु
पहिलो महिना	जिल्लामा आपतकालीन कार्य संचालन केन्द्रलाइ सक्रिय बनाउने	स्थानीय तहका सम्पर्क व्यक्तिको विवरण अद्यावधिक गर्ने		जिल्ला विपद् व्यवस्थापन समिति
	संकलित तथ्याङ्कको विश्लेषण र सम्प्रेषण गर्ने			जिल्ला विपद् व्यवस्थापन समिति
दोश्रो महिना	आपतकालीन मानवीय सहयोगका लागि सबै क्षेत्रगत अगुवा तथा सदस्य निकाय/संस्थाहरुलाई सक्रिय बनाउने	तथ्याङ्क विश्लेषणको अभिमुखीकरण	श्रोत व्यक्ति तथा तथ्याङ्क विश्लेषणको अभाव	जिल्ला विपद् व्यवस्थापन समिति

विपद्का घटना पश्चातको अवधि	विपद्को अवस्थामा गरिने आपतकालीन कार्य	आपतकालीन अवस्थामा सम्बोधन गर्न सकिने पुर्वतयारी कार्य	पूर्व तयारी कार्य सम्बोधन गर्न खाडलको पहिचान	मुख्य जिम्मेवार निकाय
	नियमित रूपमा निरीक्षण तथा अनुगमन गर्ने			जिल्ला विपद् व्यवस्थापन समिति
तेश्रो महिना	बिभिन्न मानवीय तथा दातृ निकाय तथा संस्थाहरु संग समन्वय गर्ने	दिर्घकालीन सुरक्षित स्थानको पहिचान	पहिचान पुनर्स्थापना तथा पुनर्निर्माण	जिल्ला विपद् व्यवस्थापन समिति, विषयगत क्षेत्रका अगुवा निकायहरु
	समिक्षा बैठक गर्ने			जिल्ला विपद् व्यवस्थापन समिति

### खोज तथा उद्धार

#### क्लस्टर लिड : जिल्ला प्रशासन कार्यालय

विपद्का घटना पश्चातको अवधि	विपद्को अवस्थामा गरिने आपतकालीन कार्य	आपतकालीन अवस्थामा सम्बोधन गर्न सकिने पुर्वतयारी कार्य	पूर्व तयारी कार्य सम्बोधन गर्न खाडलको पहिचान	मुख्य जिम्मेवार निकाय
पहिलो दिन, दोश्रो दिन	आपतकालीन समन्वय बैठक गर्ने			जिल्ला प्रशासन कार्यालय
	प्रभावित स्थलको पहिचान र प्राथमिकता निर्धारण गर्ने	आपतकालिन नं १००, खोज तथा उद्धार सामग्रीको पूर्व भण्डारण गर्ने, जिल्ला विपद् व्यवस्थापन समिति मा आपतकालिन कोष खडा गर्ने स्थानीय स्तरमा खोज तथा उपलब्ध उद्धार सामग्रीको विवरण राख्ने	आवश्यकमात्रा मा खोजतलास तथा उद्धार सामग्री नहुनु, • सूचना प्रवाहमा ढिलाइ, • भौगोलिक विकटताको कारण समयमै घटना स्थलमा पुग्न कठिना	जिल्ला प्रहरी कार्यालय र मातहतका इकाइहरु, स्थानीय तह, रेडक्रस
	आवश्यक खोज तथा उद्धार सामग्रीको एकिकन गर्ने र आवश्यक सहयोग जुटाउने	आवश्यक सामग्रीको पूर्व भण्डारण गर्ने	स्रोत साधनको अपर्याप्तता	जिल्ला प्रहरी कार्यालय, नेपाली सेना, सशस्त्र प्रहरी, स्वास्थ्य कार्यालय, NRCS, GO/INGO, स्थानीय तह, जिल्ला



विपद्का घटना पश्चातको अवधि	विपद्को अवस्थामा गरिने आपतकालीन कार्य	आपतकालीन अवस्थामा सम्बोधन गर्न सकिने पुर्वतयारी कार्य	पूर्व तयारी कार्य सम्बोधन गर्न खाडलको पहिचान	मुख्य जिम्मेवार निकाय
	खोज तथा उद्धार कार्यदललाई परिचालन गर्ने			विपद् व्यवस्थापन समिती जिल्ला विपद् व्यवस्थापन समिति
पहिलो हप्ता	असुरक्षित तथा विस्थापितहरूलाई सुरक्षित स्थानमा स्थानान्तरण गर्ने	सुरक्षित स्थानको पहिचान गरी राख्ने		जिल्ला प्रशासन कार्यालय, जिल्ला प्रहरी कार्यालय, नेपाली सेना, सशस्त्र प्रहरी, NRCS, स्थानीय तह
	प्राथमिक उपचार कार्यदललाई परिचालन गर्ने	सरोकारवाला निकायहरु संग समन्वय गर्ने		स्वास्थ्य कार्यालय, नेपाल रेडक्रस सोसाइटी
दोश्रो हप्ता	आवश्यकता अनुसार कमाण्ड पोष्टको स्थापना गर्ने			जिल्ला प्रशासन कार्यालय
पहिलो र दोश्रो महिना	राहत सामग्री बितरणमा आवश्यक सहयोग गर्ने	आवश्यक राहत सामग्रीको पूर्व भण्डारण गर्ने		जिल्ला प्रहरी कार्यालय, नेपाली सेना, सशस्त्र प्रहरी, स्थानीय तह, रेडक्रस
महिना	समिक्षा बैठक गर्ने			जिल्ला प्रशासन कार्यालय, जिल्ला प्रहरी कार्यालय, स्थानीय तह

### आपतकालीन आवास तथा गैह्र खाद्य सामग्री

क्लस्टर लिड : नेपाल रेडक्रस सोसाइटी

विपद्का घटना पश्चातको अवधि	विपद्को अवस्थामा गरिने आपतकालीन कार्य	आपतकालीन अवस्थामा सम्बोधन गर्न सकिने पुर्वतयारी कार्य	पूर्व तयारी कार्य सम्बोधन गर्न खाडलको पहिचान	मुख्य जिम्मेवार निकाय
पहिलो र दोश्रो दिन	आपतकालीन समन्वय बैठक गर्ने			नेपाल रेडक्रस सोसाइटी

पहिलो हप्ता	RM level DMC, DDRT तथा CERT परिचालन गरी क्षति तथा आवश्यकता पहिचान गर्ने	Focal Person तोक्ने सदस्यहरुको सम्पर्क सूची तयारी गर्ने		DDMC, NRCS, स्थानीय तह
	प्रभावित परिवारहरुलाई आवश्यकता अनुसार राहत सामग्री बितरण गर्ने	आवश्यक सामग्रीको व्यवस्था	खोज तथा उद्धार सामग्री, व्यक्तिगत सुरक्षाका सामग्री	DDMC, NRCS, स्थानीय तह
पहिलो महिना	सुरक्षित स्थानमा अस्थायी आवास निर्माण तथा आवश्यक थप सामग्रीको व्यवस्थापन गर्ने	पूर्व भण्डारण दक्ष, जनशक्ति व्यवस्थापन		DDMC, NRCS, Cluster Members, स्थानीय तह, गै.स.स
	विस्थापित परिवारहरुको विवरण तयार गर्ने	जनशक्तिको विवरण व्यवस्थापन		DDMC, NRCS, स्थानीय तह
दोश्रो महिना	विभिन्न मानवीय तथा दातृ निकायहरु संग समन्वय गरी थप राहत सामग्री जुटाउने	आपतकालीन आश्रय स्थल नक्साङ्कन, पूर्व भण्डारण तथा संस्थाहरुको स्रोत साधन आँकलन, विवरण संकलन		DDMC, NRCS, Cluster Members, स्थानीय तह
	समिक्षा बैठक गर्ने			NRCS

## स्वास्थ्य तथा पोषण

### क्लस्टर लिड : स्वास्थ्य कार्यालय

विपद्का घटना पश्चातको अवधि	विपद्को अवस्थामा गरिने आपतकालीन कार्य	आपतकालीन अवस्थामा सम्बोधन गर्न सकिने पुर्वतयारी कार्य	पूर्व तयारी कार्य सम्बोधन गर्न खाडलको पहिचान	मुख्य जिम्मेवार निकाय
पहिलो, दोश्रो दिन	आपतकालीन परिस्थितिको विश्लेषण गर्ने	क्षेत्रगत सदस्यहरुको सम्पर्क विवरण अद्यावधिक गर्ने	मानवीय स्रोतको कमी, छिटो र भरपर्दो सञ्चार साधनको व्यवस्था नहुनु र RRT लाई विशेष तालिम तथा अनुभव नहुनु ।	स्वास्थ्य कार्यालय, स्थानीय तह

विपद्का घटना पश्चातको अवधि	विपद्को अवस्थामा गरिने आपतकालीन कार्य	आपतकालीन अवस्थामा सम्बोधन गर्न सकिने पुर्वतयारी कार्य	पुर्व तयारी कार्य सम्बोधन गर्न खाडलको पहिचान	मुख्य जिम्मेवार निकाय
	एम्बुलेन्स, स्टेचर तथा अन्य साधनको व्यवस्थापन गर्ने	श्रोत र साधनको समिक्षा तथा आकलन गर्ने ।		
	रोगहरु नियन्त्रणका लागी कार्यक्रम संचालन गर्ने ।	सामग्री तथा जनशक्तिको पुर्वव्यवस्थापन	पर्याप्त जनशक्तिहरुको कमि	
	स्वयंसेवकहरु तथा RRT परिचालन गर्ने	आवश्यक सामग्री तथा जनशक्तिको पुर्व व्यवस्थापन		स्वास्थ्य कार्यालय, स्थानीय तह
	स्वास्थ्य शिविर संचालन गर्ने	आवश्यक सामग्री पुर्व भण्डारण		स्वास्थ्य कार्यालय, स्थानीय तह, NGO/INGOहरु
पहिलो हप्ता	कोभिड-१९ सँग मिल्दोजुल्दो लक्षण भएका बिरामीहरुलाई स्क्रीनिङ्क गरी छुट्टै बस्ने व्यवस्था गर्ने तथा एन्टिजेन टेस्टकिटबाट कोभिड-१९ जाँच गरी आवश्यक परामर्श तथा उपचारको व्यवस्था मिलाउने	आवश्यक सामग्री तथा जनशक्तिको पुर्व व्यवस्थापन	पर्याप्त साधन स्रोतको कमी ( दक्ष जनशक्ती, औषधि, उपकरण, यातायात आदि)	स्वास्थ्य कार्यालय, स्थानीय तह
	मास्क, सेनिटाईजर तथा आवश्यक औषधीको व्यवस्था गर्ने	आवश्यक सामग्री व्यवस्थापन	पर्याप्त साधन स्रोतको कमी ( दक्ष जनशक्ती, औषधि, उपकरण, यातायात आदि)	स्वास्थ्य कार्यालय, स्थानीय तह
दोश्रो हप्ता	कुपोषित बालबालिका, गर्भवति तथा सुत्केरी महिलाको पहिचान गरी Supplementary Feedingको यवस्था गर्ने	सामग्री तथा जनशक्तिको पुर्व व्यवस्थापन	पर्याप्त साधन स्रोतको कमी ( दक्ष जनशक्ती, औषधि, उपकरण, यातायात आदि)	स्वास्थ्य कार्यालय, स्थानीय तहको महिला तथा बालबालिका शाखा, NRCS, RUWDUC

विपद्का घटना पश्चातको अवधि	विपद्को अवस्थामा गरिने आपतकालीन कार्य	आपतकालीन अवस्थामा सम्बोधन गर्न सकिने पूर्वतयारी कार्य	पूर्व तयारी कार्य सम्बोधन गर्न खाडलको पहिचान	मुख्य जिम्मेवार निकाय
पहिलो महिना	यौन तथा लैंगिकतामा आधारित हिंसा प्रभावितको स्वास्थ्य उपचार मनोसामाजिक परामर्श सेवा उपलब्ध गराउने (Adolescent Sexual reproductive Health services and information)	सामग्री तथा जनशक्तिको पूर्व व्यवस्थापन एवं जिम्मेवारी प्रदान	पर्याप्त साधन स्रोतको कमी (दक्ष जनशक्ती, औषधि, उपकरण, यातायात आदि)	स्वास्थ्य कार्यालय र RRT
	गर्भवति र सुरक्षित प्रसुति सेवा तथा परिवार नियोजन सेवा संचालन गर्ने			स्वास्थ्य कार्यालय, RRT, UNFPA
	प्रभावित किशोर किशारीहरुको लागि युवा मैत्री प्रजनन स्वास्थ्य सेवा परामर्श तथा सुचनाहरु उपलब्ध गराउने	स्थान, सामग्री तथा जनशक्तिको पूर्व व्यवस्थापन एवं जिम्मेवारी प्रदान	सरोकारवाल निकायहरुसंग समन्वय गर्ने	स्वास्थ्य कार्यालय र RRT
	आपतकालिन योजनामा प्रजनन स्वास्थ्यको न्युनतम सेवासंचालन गर्ने । (Minimum Initial Service Package- MISP)	सामग्री तथा जनशक्तिको पूर्व व्यवस्थापन	सरोकारवाल निकायहरुसंग समन्वय गर्ने	स्वास्थ्य कार्यालय, RRT
आपतकालीन अवस्थामा नियमित	रोगहरु नियन्त्रणका लागि कार्यक्रमहरु संचालन गर्ने	स्वास्थ्य शिक्षा कार्यक्रम सञ्चालन गरी चेतना अभिवृद्धि गर्ने	सरोकारवाल निकायहरुसंग समन्वय गर्ने	स्वास्थ्य कार्यालय, RRT
	नियमित खोप सेवा संचालन गर्ने		सरोकारवाल निकायहरुसंग समन्वय गर्ने	स्वास्थ्य कार्यालय, NRCS, स्थानीय तह

विपद्का घटना पश्चातको अवधि	विपद्को अवस्थामा गरिने आपतकालीन कार्य	आपतकालीन अवस्थामा सम्बोधन गर्न सकिने पूर्वतयारी कार्य	पूर्व तयारी कार्य सम्बोधन गर्न खाडलको पहिचान	मुख्य जिम्मेवार निकाय
	एमबुलेन्स, स्ट्रेचर तथा अन्य साधनहरूको व्यवस्था गर्ने	सूचना एवं जानकारी अध्यावधिक गर्ने ।	सरोकारवाल निकायहरूसंग समन्वय गर्ने	स्वास्थ्य कार्यालय, स्थानीय तह
	आपतकालीन स्वास्थ्य शिक्षा कार्यक्रम संचालन गर्ने	स्वयं सेवकहरूको सूची तयार गर्ने	जनशक्तिहरूको अभाव	स्वास्थ्य कार्यालय
	समिक्षा बैठक गर्ने			

### खानेपानी, सरसफाइ र स्वच्छता प्रबर्द्धन

#### क्लस्टर लिड : खानेपानी तथा सरसफाइ डिभिजन कार्यालय

विपद्का घटना पश्चातको अवधि	विपद्को अवस्थामा गरिने आपतकालीन कार्य	आपतकालीन अवस्थामा संबोधन गर्न सकिने पूर्वतयारी कार्य	पूर्व तयारी कार्य संबोधन गर्न खाडलको पहिचान	मुख्य जिम्मेवार निकाय
पहिलो दोश्रो दिन	आपतकालीन समन्वय बैठक गर्ने			D-WASH-CC
पहिलो हप्ता	सूचना संकलन तथा विपद्को परिस्थितिलाई अध्यावधिक गर्ने	क्षेत्रगत सदस्यहरूको सम्पर्क विवरण अध्यावधिक गर्ने		D-WASH-CC, V-WASH-CC
	स्वयंसेवकहरू तथा QRT परिचालन गर्ने	स्वयं सेवकहरूको सूची तयार गर्ने	विशेष तालिम तथा अनुभव अभाव	D-WASH-CC, V-WASH-CC
	विपद्बाट प्रभावित/विस्थापितहरूलाई स्वास्थ्य, सरसफाई तथा स्वच्छता प्रबर्द्धन संग सम्बन्धीत सामग्रीहरू वितरण गर्ने	पूर्व भण्डारण तथा स्रोत नक्साङ्कन	आवश्यक पर्ने सामग्रीको पूर्व भण्डारण नभएको	D-WASH-CC, V-WASH-CC, WASH Cluster Members, स्थानीय तह
पहिलो महिना	अस्थायी वासस्थानमा शौचालय, खानेपानी तथा फोहर व्यवस्थापनका लागि आवश्यक कार्य गर्ने	आवश्यक सामग्री पूर्व भण्डारण	पर्याप्त साधन स्रोतको कमी	WSSDO, VDC, NRCS, WASH Cluster Members, स्थानीय तह

दोश्रो र तेश्रो महिना	भत्किएका खानेपानी संरचनाको मर्मत संभार गरी संचालनमा ल्याउने	क्लस्टर हरुसंग समन्वय गरी पुनर्स्थापना कार्यमा स्वास्थ्य सम्बन्धी सहयोग गर्ने	सम्बन्धित क्लस्टर सदस्यहरुको सम्पर्क सूची अद्यावधिक गरी राख्ने	WSSDO, DDC, VDC, स्थानीय तह
	स्वास्थ्य, सरसफाइ तथा स्वच्छता प्रवर्द्धन सम्बन्धी चेतनामूलक कार्यक्रमहरु संचालन गर्ने	विषयगत क्षेत्रहरुसंग समन्वय गरी चेतनामूलक कार्यक्रमहरुको संचालन गर्ने	IEC सामग्रीको प्रकासन,छपाइ, प्रशारण	WASH Cluster Members, स्थानीय तह
	समिक्षा बैठक गर्ने			WSSDO

### खाद्य सुरक्षा तथा जीविकोपार्जन

क्लस्टर लिड : कृषि ज्ञान केन्द्र

बिपद्का घटना पश्चातको अवधी	बिपद्को अवस्थामा गरिने आपतकालीन कार्य	आपतकालीन अवस्थामा संबोधन गर्न सकिने पुर्वतयारी कार्य	पूर्व तयारी कार्य संबोधन गर्न खाडलको पहिचान	मुख्य जिम्मेवार निकाय
पहिलो, दोश्रो दिन	आपतकालीन समन्वय बैठक गर्ने	सम्बन्धित क्लस्टर सदस्यहरुको सम्पर्क सूची अद्यावधिक गरी राख्ने		कृषि ज्ञान केन्द्र
	स्थानीय स्रोत साधनको समिक्षा गर्ने			जिल्ला खाद्य सुरक्षा संजाल
पहिलो हप्ता	सूचना संकलन तथा बिपद्को परिस्थितिको विश्लेषण गर्ने	आपतकालिन योजना अद्यावधिक गर्ने	मानवीय र भौतिक स्रोतको कमी	जिल्ला खाद्य सुरक्षा संजाल, स्थानीय तह
	सरोकारवालाहरु संग समन्वय गरी तयारी खाना वितरणका लागि पहल गर्ने	गाउँपालीका, नगरपालिकाकृषि शाखाहरुको सम्पर्क विवरण अद्यावधिक गर्ने	जनशक्तिको कमी	नेपाल रेडक्रस सोसाइटी र उद्योग बाणिज्य संघ, स्थानीय तह, गै.स.स हरु
पहिलो महिना	सरोकारवालाहरु संग समन्वय गरी जीविकोपार्जनका कार्यक्रमहरु संचालन गर्ने	प्रत्येक क्षेत्रसंग उपलब्ध स्थानीय स्रोत र साधनको नक्साङ्कन गर्ने		कृषि एलायन्स, स्थानीय तह
आपतकालीन अवस्थामा नियमित	समिक्षा बैठक गर्ने	सम्बन्धित क्लस्टर सदस्यहरुको सम्पर्क सूची अद्यावधिक गरी राख्ने		कृषि ज्ञान केन्द्र

## आपतकालीन शिक्षा

### क्लस्टर लिड : शिक्षा विकास तथा समन्वय ईकाई

विपद्का घटना पश्चातको अवधि	विपद्को अवस्थामा गरिने आपतकालीन कार्य	आपतकालीन अवस्थामा सम्बोधन गर्न सकिने पूर्वतयारी कार्य	पूर्व तयारी कार्य सम्बोधन गर्न खाडलको पहिचान	मुख्य जिम्मेवार निकाय
पहिलो , दोश्रो दिन	आपतकालीन समन्वय बैठक गर्ने	क्षेत्रगत सदस्यहरुको सम्पर्क विवरण अद्यावधिक गर्ने		शिक्षा विकास तथा समन्वय ईकाई
	आपतकालीन शिक्षा कार्यदल परिचालन गर्ने			शिक्षा विकास तथा समन्वय ईकाई, स्थानीय तह
पहिलो हप्ता	सूचना तथा प्रभावित विद्यालय र बालबालिकाहरुको तथ्याङ्क संकलन गर्ने	प्रभावित क्षेत्रको अनुगमन गर्ने, शिक्षकहरुको सम्पर्क विवरण अद्यावधिक गर्ने		शिक्षा विकास तथा समन्वय ईकाई, स्थानीय तह शिक्षा ईकाई
	अस्थायी अध्ययन केन्द्र संचालन गर्ने	अस्थायी अध्ययन केन्द्रमा खाजा, औषधिको व्यवस्थापन गर्ने	IEC छपाइ र अन्य व्यवस्थापन गर्ने	शिक्षा विकास तथा समन्वय ईकाई, शिक्षा क्षेत्रका सदस्यहरु, सामुदायिक अध्ययन केन्द्रहरु, स्थानीय तह
	अस्थायी शिविरमा बालविकास केन्द्र संचालन गर्ने	अस्थायी अध्ययन केन्द्रमा खाजा, औषधिको व्यवस्थापन गर्ने	IEC छपाइ र अन्य व्यवस्थापन गर्ने	शिक्षा विकास तथा समन्वय ईकाई, महिला तथा बालबालिका कार्यालय, स्रोत केन्द्र, नगर तथा गाउँ शिक्षा समिति, लुनिभा
पहिलो महिना	प्रभावित/विस्थापित बालबालिकाहरुलाई शैक्षिक सामग्री उपलब्ध गराउने	अस्थायी अध्ययन केन्द्रमा खाजा, औषधिको व्यवस्थापन गर्ने	आवश्यक किताव एवं सामग्रीहरु व्यवस्थापन गर्ने	शिक्षा विकास तथा समन्वय ईकाई, नगर तथा गाउँ शिक्षा समिति, स्रोत केन्द्र, स्थानीय तह
	सरोकारवालाहरुसंग समन्वय गरी विद्यालयमा भत्किएका भौतिक संरचनाहरुको मर्मत सम्भार गर्ने	प्रभावित क्षेत्रको अनुगमन र विवरण अद्यावधिक गर्ने	अध्ययन केन्द्र सञ्चालन गर्न वा भत्केका विद्यालयको पुनर्निर्माण गर्ने, नसके प्रदेश तथा केन्द्रमा सिफारिस गर्ने	शिक्षा विकास तथा समन्वय ईकाई, जिल्ला समन्वय समिति, नगरपालिका, गाउँपालिका, गैससहरु,

विपद्का घटना पश्चातको अवधि	विपद्को अवस्थामा गरिने आपतकालीन कार्य	आपतकालीन अवस्थामा सम्बोधन गर्न सकिने पुर्वतयारी कार्य	पूर्व तयारी कार्य सम्बोधन गर्न खाडलको पहिचान	मुख्य जिम्मेवार निकाय
	समिक्षा बैठक गर्ने			शिक्षा विकास तथा समन्वय ईकाई

पुनर्स्थापन, पुनर्निमाण तथा सामग्री व्यवस्थापन

क्लस्टर लिड : जिल्ला समन्वय समिति

विपद्का घटना पश्चातको अवधि	विपद्को अवस्थामा गरिने आपतकालीन कार्य	आपतकालीन अवस्थामा सम्बोधन गर्न सकिने पुर्वतयारी कार्य	पूर्व तयारी कार्य सम्बोधन गर्न खाडलको पहिचान	मुख्य जिम्मेवार निकाय
पहिलो दोश्रो दन	सूचना संकलन तथा विश्लेषण गर्ने	क्षेत्रगत सदस्यहरुको सम्पर्क विवरण अद्यावधिक गर्ने		जिल्ला समन्वय समिति
	प्रकोपका कारण अवरुद्ध मार्गहरु खोल्न प्रयास गर्ने	प्रभावित स्थानमा आवश्यक सहयोगका लागी अन्य क्लस्टरसंग समन्वय गर्ने		जिल्ला विपद् व्यवस्थापन समिति, जिल्ला समन्वय समिति
पहिलो हप्ता	क्षतिग्रस्त भौतिक संरचनाहरुको तथ्याङ्क संकलन गर्ने	द्रुत सर्वेक्षण टोली खटाइ विवरण अद्यावधिक गर्ने		जिल्ला समन्वय समिति, स्थानीय तह
	पुर्नस्थापना तथा पुर्ननिर्माणका लागि लाग्ने स्रोतको मापन गरी सो पूर्तिको लागि सरोकारवालाहरु संग समन्वय गरी व्यवस्थापन गर्ने	द्रुत सर्वेक्षण टोली खटाइ विवरण अद्यावधिक गर्ने		जिल्ला समन्वय समिति, क्षेत्रका अन्य सदस्यहरु, स्थानीय तह
पहिलो महिला	सराकारवालाहरु संग आवश्यक समन्वय गरी पुर्नस्थापना तथा पुर्ननिर्माण र पुर्नलाभका कार्यहरु संचालन गर्ने	आपतकालीन आश्रय स्थल नक्साङ्कन, पूर्व भण्डारण तथा संस्थाहरुको स्रोत साधन आँकलन	अन्य सम्बन्धित क्लस्टरहरुसंग समन्वय गर्ने	जिल्ला समन्वय समिति, स्थानीय तह



विपद्का घटना पश्चातको अवधि	विपद्को अवस्थामा गरिने आपतकालीन कार्य	आपतकालीन अवस्थामा संबोधन गर्न सकिने पुर्वतयारी कार्य	पूर्व तयारी कार्य संबोधन गर्न खाडलको पहिचान	मुख्य जिम्मेवार निकाय
	सुरक्षित आवासको पहिचान गरी पुर्ननिर्माण गर्ने	जनशक्तिको विवरण व्यवस्थापन		जिल्ला समन्वय समिति, नगरपालिका, गा.पा. हरु
आपतकालीन अवस्थामा नियमित	आपतकालीन अवस्थामा प्रतिकार्य गर्न आवश्यक पर्ने औजार, उपकरण तथा सामग्रीहरुको व्यवस्थापन गर्ने	आवश्यक सामग्री तथा जनशक्तिको पूर्व व्यवस्थापन	पर्याप्त साधन स्रोतको कमी	जिल्ला समन्वय समिति, नगरपालिका, गा.पा. हरु र गै.स.स. हरु
	समिक्षा बैठक गर्ने			जिल्ला समन्वय समिति

### संरक्षण

#### क्लस्टर लिड : जिल्ला प्रशासन कार्यालय

बिपद्का घटना पश्चातको अवधि	बिपद्को अवस्थामा गरिने आपतकालीन कार्य	आपतकालीन अवस्थामा संबोधन गर्न सकिने पुर्वतयारी कार्य	पूर्व तयारी कार्य संबोधन गर्न खाडलको पहिचान	मुख्य जिम्मेवार निकाय
पहिलो, दोश्रो दिन	आपतकालीन समन्वय बैठकको आयोजना गर्ने	क्षेत्रगत सदस्यहरुको सम्पर्क विवरण अद्यावधिक गर्ने		जिल्ला प्रशासन कार्यालय
पहिलो हप्ता	सूचनाको विश्लेषण गरी प्रतिबेदन तयार गर्ने	प्रभावित क्षेत्रको अनुगमन		जिल्ला प्रशासन कार्यालय
	हराएका तथा छुट्टिएका बालबालिका तथा महिलाहरुको खोजी गरी पारिवारिक पुर्नमिलनका लागि प्रभावित क्षेत्रमा स्वयंसेवकको टोली परिचालन गर्ने	आवश्यक सामग्री तथा जनशक्तिको पूर्व व्यवस्थापन	पर्याप्त साधन स्रोतको कमी	जिल्ला प्रशासन कार्यालय तथा ने.रे.शो., स्थानीय तहहरु

बिपद्का घटना पश्चातको अवधी	बिपद्को अवस्थामा गरिने आपतकालीन कार्य	आपतकालीन अवस्थामा संबोधन गर्न सकिन पुर्वतयारी कार्य	पूर्व तयारी कार्य संबोधन गर्न खाडलको पहिचान	मुख्य जिम्मेवार निकाय
दोश्रो हप्ता	प्राप्त जानकारीको आधारमा आवश्यकता अनुसार मानवीय सहयोग उपलब्ध गराउने	आपतकालिन कोषको व्यवस्था गर्ने		स्थानीय तहका महिला बालबालिका तथा जेष्ठ नागरिक शाखा, संरक्षण क्षेत्रका सदस्यहरु
आपतकालीन अवस्थामा नियमित	यौन तथा लैंगिक हिंसा प्रभावितहरुका लागि आपतकालीन आवास र स्वास्थ्य क्षेत्र संगको समन्वयमा महिला तथा बालबालिकाहरुका लागि सुरक्षित आवास, सुरक्षितसुत्केरी सुरक्षित महिनावारी व्यवस्थापन गराउने ठाउँको छनौट तथा निर्माण गर्ने र आवश्यकता अनुसार पुर्नस्थापना गर्ने	उपलब्ध मनोसामाजिक विमर्शकर्ताको तथ्याङ्क अद्यावधिक गर्ने	मनोविमर्शकर्ता को संख्या कमी हुन सक्ने तथा उनीहरुले समयमैसेवा उपलब्ध नगराउने	स्थानीय तहका महिला बालबालिका तथा जेष्ठ नागरिक शाखा, स्वास्थ्य कार्यालय, गै.स.स. हरु
	बाल मैत्री ठाउँ तथा मनोसामाजिक परामर्श सेवा केन्द्रको स्थापना गर्ने	संरक्षण क्षेत्रमा संलग्न सम्पूर्ण निकायहरुको सम्पर्क सुची तयार गरी राख्ने	व्यवसायिक मनोविमर्शकर्ता को कमी	स्थानीय तहका महिला बालबालिका तथा जेष्ठ नागरिक शाखा, स्वास्थ्य कार्यालय, गै.स.स., शिक्षा विकास तथा समन्वय ईकाई, युनिसेफ

बिपद्का घटना पश्चातको अवधी	बिपद्को अवस्थामा गरिने आपतकालीन कार्य	आपतकालीन अवस्थामा संबोधन गर्न सकिन पुर्वतयारी कार्य	पूर्व तयारी कार्य संबोधन गर्न खाडलको पहिचान	मुख्य जिम्मेवार निकाय
	यौन तथा लैंगिक हिंसा प्रभावितहरुका लागि मनोसामाजिक परामर्श सेवा उपलब्ध गराउने र आवश्यक स्वास्थ्य तथा कानुनी उपचार सेवा को व्यवस्था गर्ने ।	अन्य क्षेत्रसंग समन्वय गरी मनोसामाजिक विमर्श सेवा उपलब्ध गराउने		स्थानीय तहका महिला बालबालिका तथा जेष्ठ नागरिक शाखा, स्वास्थ्य कार्यालय, जिल्ला कानुनी सहायता समिति
	बाल संरक्षण, सामाजिक विभेद तथा महिला हिंसा जस्ता कार्यको नियमित अनुगमन गर्ने	सामग्री तथा जनशक्तिको पूर्व व्यवस्थापन एवं समन्वय		स्थानीय तहका महिला बालबालिका तथा जेष्ठ नागरिक शाखा र संरक्षण क्षेत्रका सम्पूर्ण सदस्यहरु
	बिपद् व्यवस्थापन सम्बन्धमा आवश्यकता अनुसार विभिन्न सचेतना कार्यक्रमहरु संचालन गर्ने	बिपद् व्यवस्थापन शिक्षा कार्यक्रम सञ्चालन गरी सचेतना अभिवृद्धि गर्ने	जनशक्तिहरुको पहिचान गरी समन्वय गर्ने	स्थानीय तहका महिला बालबालिका तथा जेष्ठ नागरिक शाखा
	प्रभावित क्षेत्रमा महिला हिंसा, लैङ्गिक विभेद, एच.आइ.भी.एड्स रोकथामका लागि GBVकोषको व्यवस्था गर्ने	आवश्यक सामग्री तथा जनशक्तिको पूर्व व्यवस्थापन	IEC सामग्रीको छपाइ तथा व्यवस्थापन गर्ने	स्थानीय तहका महिला बालबालिका तथा जेष्ठ नागरिक शाखा, जिल्ला स्वास्थ्य कार्यालय, गै.स.स.
	मानवीय सहयोगको अनुगमनका लागि टोली गठन गरी परिचालन गर्ने			जिल्ला प्रशासन कार्यालय र संरक्षण क्षेत्रका सदस्यहरु

बिपद्का घटना पश्चातको अवधी	बिपद्को अवस्थामा गरिने आपतकालीन कार्य	आपतकालीन अवस्थामा संबोधन गर्न सकिन पुर्वतयारी कार्य	पूर्व तयारी कार्य संबोधन गर्न खाडलको पहिचान	मुख्य जिम्मेवार निकाय
	समन्वयमा महिला तथा बालबालिकाका लागि सुरक्षित आवास र सुरक्षित सुत्केरी गराउने ठाउँको छनौट तथा निर्माण गर्ने र आवश्यकता अनुसार पुर्नस्थापना गर्ने ।	स्वास्थ्य चौकी, गाउघर क्लिनिक आदि निकायहरूसंग समन्वय गर्ने		जिल्ला प्रशासन कार्यालय र स्वास्थ्य कार्यालय, स्थानीय तह
	विपद्को समयमा हुने महिला बालबालिकाहरुको वेचविखत तथा ओसार पोसारलाइ मध्यनजर गरि सचेतनाका कार्यक्रम संचालन गर्ने	आवश्यक क्षेत्रसंग समन्वय गर्ने	संरक्षण क्षेत्रमा संलग्न सम्पूर्ण निकायहरुको सम्पर्क सुची तयार गरी राख्ने	महिला पैरवी संघ संस्थाहरु, स्थानीय तह
	समिक्षा बैठक गर्ने			जिल्ला प्रशासन कार्यालय

**नोट :**

- सम्वन्धित क्षेत्रको (Cluster)जिल्ला विपद् पूर्वतयारी तथा प्रतिकार्य योजना सम्वन्धित Cluster Lead agencyहरुले तयार पारेका छन र जिल्ला विपद् व्यवस्थापन समितिमा छलफल भई अनुमोदन समेत भएको छ । विस्तृत जानकारीको लागि सम्वन्धित क्षेत्र प्रमुखसंग सम्पर्क राख्न सकिने छ ।
- यस प्रतिकार्य योजनामा उल्लेखित क्रियाकलापहरु संचालन गर्न स्थानीय तह गा.पा. र न.पा.हरुलाई समेत अनुरोध गरिनेछ ।

## अनुगमन, मूल्याङ्कन तथा सिकाई

योजनाले निर्दिष्ट गरेका कार्यहरूको प्रभावकारी कार्यान्वयनको सुनिश्चितताका लागि जिल्ला विपद् व्यवस्थापन समिति, सम्बन्धित स्थानीय तहका विपद् व्यवस्थापन समिति र सबै विषयगत क्षेत्रका अगुवा निकायहरूले योजना कार्यान्वयनको अनुगमन तथा मूल्याङ्कनका लागि एक संयन्त्र स्थापना गरी पूर्वतयारी तथा प्रतिकार्यको अनुगमन गर्नेछन् । जिल्लाको विपद् व्यवस्थापन सम्बन्धि समग्र कार्यको समन्वय, अनुगमन र मूल्याङ्कन राष्ट्रिय विपद् जोखिम न्यूनीकरण तथा व्यवस्थापन प्राधिकरणले गर्नेछ । अनुगमन तथा मूल्याङ्कनको प्रतिवेदनलाई समेत आधार लिई विपद् पूर्वतयारी तथा प्रतिकार्य योजनालाई हरेक वर्ष पुनरावलोकन गरी अद्यावधिक गरिनु पर्दछ । विपद् पूर्वतयारी तथा प्रतिकार्य योजना पुनरावलोकन समय तालिकाको नमूनायसप्रकार रहेको छ ।

### विपद् पूर्वतयारी तथा प्रतिकार्य योजना पुनरावलोकन समय तालिका

योजना पुनरावलोकन गरिने अवधि	जिम्मेवार निकाय	सहयोगी निकाय	अर्को योजना पुनरावलोकन वा अद्यावधिक गर्ने बैठकको अनुमानित मिति
१वर्ष भित्र	जिल्ला प्रशासन कार्यालय	जिल्ला प्रशासन कार्यालय, स्थानीय तहहरू र संघ संस्थाहरू	२०८१ साल

जिल्ला प्रशासन कार्यालय डडेल्धुरावाट वेलावेलामा सबै पालिकाहरूमा अनुगमन, छलफल र विविध विषयमा कार्यक्रमहरू संचालन गर्ने गरिएको ।

### अनुगमन सम्बन्धि विवरण

सि.नं.	मिति	अनुगमन गर्ने निकाय / पदाधिकारी	विवरण	स्थान
१	२०७८।०७।०३	प्रमुख जिल्ला अधिकारी मोहन राज जोशी एवं तिनवटै सुरक्षा निकायका प्रतिनिधिहरू	घरगोठ भत्केको ठाउँको स्थलगत अनुगमनका साथै उद्धारका लागि निर्देशन र राहत वितरण	गन्यापधुरा गा.पा.वडा नं. १
२	२०७८।०७।०४	प्रमुख जिल्ला अधिकारी मोहन राज जोशी एवं तिनवटै सुरक्षा निकायका प्रतिनिधिहरू	वेमौषमी अविरल वर्षातका कारण भएको बालिनाली नोक्सानी र नदी कटान भएको स्थानमा तत्काल	परशुराम न.पा. र आलिताल गा.पा.

			सम्बन्धित निकायलाई पहल गर्न निर्देशन	
३	२०७८।०७।०६	प्रमुख जिल्ला अधिकारी मोहन राज जोशी एवं तिनवटै सुरक्षा निकायका प्रतिनिधिहरु	बेमौषमी अविरल वर्षातका कारण भएको बालिनाली नोक्सानी र क्षतीको अनुगमनका साथै वाढी प्रभावितलाई राहत वितरण	भागेश्वर गा.पा.
४	२०७८।०७।०८	प्रमुख जिल्ला अधिकारी मोहन राज जोशी एवं तिनवटै सुरक्षा निकायका प्रतिनिधिहरु	गन्यापधुरा गाउँपालिका वडा नं. ३ मा मृतक परिवारलाई राहत वितरण	गन्यापधुरा गा.पा.
५	२०७८।०७।०९	प्रमुख जिल्ला अधिकारी मोहन राज जोशी एवं तिनवटै सुरक्षा निकायका प्रतिनिधिहरु	बेमौषमी अविरल वर्षातका कारण भएको बालिनालि, जमिन नोक्सानी अनुगमनका साथै वाढी प्रभावितलाई राहत वितरण	अजयमेरु ग.पा. वडा नं. ५
६	२०७८।०७।११	प्रमुख जिल्ला अधिकारी मोहन राज जोशी एवं तिनवटै सुरक्षा निकायका प्रतिनिधिहरु	बेमौषमी अविरल वर्षात पछिको बालिनाली नोक्सानी र क्षतीको अनुगमनका साथै प्रभावितलाई राहत वितरण	अजमेरु ग.पा.
७	२०७८।०७।१२	प्रमुख जिल्ला अधिकारी मोहन राज जोशी एवं तिनवटै सुरक्षा निकायका प्रतिनिधिहरु	बेमौषमी अविरल वर्षात पछिको धानबालि नोक्सानी र क्षतीको अनुगमनका साथै प्रभावित परिवारलाई राहत वितरण	परशुराम न.पा.

## खण्ड-५

### संस्थागत समन्वय र सहकार्य

विपद् जोखिम न्यूनिकरण तथा व्यवस्थापन ऐन २०७४ (पहिलो समशोधन २०७५) र विपद् व्यवस्थापन राष्ट्रिय रणनीति, २०६६ को प्रावधान बमोजिम विपद् व्यवस्थापनका लागि जिल्ला र स्थानीय तह (गा.पा. तथा न.पा.) स्तरमा छुट्टाछुट्टै संस्थागत संरचना तयार भएको छ । प्रतिकार्य योजनाको कार्यान्वयन, अनुगमन तथा मूल्याङ्कन प्रकृत्यालाई संस्थागत गरिने छ । यसको संयोजन जिल्लास्तरमा जिल्ला प्रशासन कार्यालय र गाँउपालिका तथा नगरपालिकाहरुमा जिल्ला समन्वय समितिको सहयोगमा सम्बन्धित स्थानीय विपद् व्यवस्थापन समितिले गर्नेछ ।

यसका साथैजिल्ला आपत्कालीन कार्यसञ्चालन केन्द्र र स्थानीय आपत्कालीन कार्यसञ्चालन केन्द्रको समेतव्यवस्था गरेको छ ।

नोट: उल्लिखित संस्थागत संरचनामा विपद् जोखिम न्यूनिकरण तथा व्यवस्थापन ऐन, २०७४ का प्रावधानहरुलाई आधार लिई विभिन्न समितिहरु र निकायहरु बीचको सम्बन्ध र समन्वयलाई प्रष्टयाउने गरी प्रस्तुत गरिएको छ । सोको आधारमा संस्थागत रुपमा समन्वय तथा सहकार्यका कामहरु अगाडि बढाईने छ । उल्लेखित कार्यढाँचा बाहेक जिल्लामा जिल्ला विपद् व्यवस्थापन समितिको नेतृत्वमा सम्पूर्ण सरोकारवाला निकायहरूसँग सहकार्य एवं समन्वय गरिनेछ ।

## खण्ड-६

### तथ्याङ्क, घटना विवरण प्रतिवेदन तथा सम्प्रेषण

#### ६.१ घटना विवरण एवं प्रतिवेदन

- डडेल्धुरा जिल्लामा कुनै किसिमको विपद् आईपरेको अबस्थामा विपद् सम्बन्धित तथ्याङ्कहरू राख्ने तथा सम्बन्धित तहमा प्रतिवेदनको संयोजन गर्ने मुख्य जिम्मेवारी जिल्ला विपद् व्यवस्थापन समितिको हुनेछ ।
- यस जिल्लामा रहेका स्थानीय आपतकालिन कार्य संचालन केन्द्रहरू (अमरगढी र परशुराम न.पा.) ले जिल्ला आपतकालीन कार्य सञ्चालन केन्द्रमा र जिल्ला आपतकालिन कार्यसंचालन केन्द्रले जिल्लाका सातवटै स्थानीय तहहरूको दैनिक विवरणहरू संकलन गरी प्रादेशिक एवं केन्द्रिय आपतकालीन कार्य संचालन केन्द्रमा पठाउने गरेको अवस्था छ ।
- विपद्का समयमा गरिने दैनिक प्रतिवेदन जिल्ला एवं स्थानीय आपत्कालीन कार्यसञ्चालन केन्द्रले घटना तथा दैनिक विवरण तयार गरी सम्प्रेषण गर्नेछ ।

#### ६.२ तथ्याङ्क तथा सूचना व्यवस्थापन

- विपद् व्यवस्थापन सम्बन्धि भए गरिएका कामहरू तथा अन्यत्रबाट तत्सम्बन्धित प्राप्त जानकारी, सूचनाहरू, अभिलेखहरू व्यवस्थित ढङ्गले राखिनेछ । उक्त जानकारी प्राधिकरण तथा राष्ट्रिय आपत्कालीन कार्यसञ्चालन केन्द्रमा रहेको वेब पोर्टलमा पठाउने वा अपलोड गरिने छ ।
- सवै स्थानीय तहहरूले तोकेका विपद् सम्पर्क व्यक्ति मार्फत जिल्ला आपतकालीन संचालन केन्द्रमा सूचनाहरू प्राप्त हुने र सो को तुरुन्त जानकारी प्रादेशिक एवं राष्ट्रिय आपतकालीन केन्द्र तथा प्राधिकरण र गृह मन्त्रालयको विपद् व्यवस्थापन तथा अन्य महाशाखामा पठाइने गरिएको छ ।



# अनुसूचीहरु

अनुसूचि १

मानवीय सहायतामा संलग्न साभेदार निकायहरु

निकाय/संस्थाको नाम	सम्पर्क व्यक्ति	फोन नं.
जिल्ला प्रशासन कार्यालय	प्रमुख जिल्ला अधिकारी	०९६४२०१३३ ९८५८७१७७७
जिल्ला समन्वय समिति	जिल्ला समन्वय अधिकारी	०९६४१०१४४ ९८५८७२२२२
अमरगढी नगरपालिका	प्रमुख प्रशासकीय अधिकृत	०९६४१०२२२, ९८५८७७७०४७
परशुराम नगरपालिका	प्रमुख प्रशासकीय अधिकृत	०९६४११००४, ९८४८५२१८९६
आलीताल गाउँपालिका	प्रमुख प्रशासकीय अधिकृत	९८५८७७८५८०
भागेश्वर गाउँपालिका	प्रमुख प्रशासकीय अधिकृत	९८४८७३३८४७
गन्यापधुरा गाउँपालिका	प्रमुख प्रशासकीय अधिकृत	९८४८७६८५२८
नवदुर्गा गाउँपालिका	प्रमुख प्रशासकीय अधिकृत	९८५८७४५४३०
अजयमेरु गाउँपालिका	प्रमुख प्रशासकीय अधिकृत	९८५८७८५५५०
स्वास्थ्य कार्यालय	वरिष्ठ जनस्वास्थ्य अधिकृत	०९६४१०२२३८ ९८४९५९९०१२
कृषि ज्ञान केन्द्र	वरिष्ठ कृषि विकास अधिकृत	०९६४१०११२ ९८५८७५१३६६
खानेपानी तथा सरसफाई डिभिजन कार्यालय	डिभिजन ईन्जिनियर	०९६४१०१५० ९८५८७५१०२२
शिक्षा विकास तथा समन्वय ईकाई	ईकाई प्रमुख	०९६४२०१९७ ९८५८७७७२४८
<b>सुरक्षा निकायहरु</b>		
नेपाली सेना	प्रमुख सेनानी	०९६४२०५०० ९८६३०२९०२०
जिल्ला प्रहरी कार्यालय	प्रहरी नायव उपरिक्षक	०९६४२०१७६ ९८५८७१५५५५
सशस्त्र प्रहरी बल नेपाल नं.५२, गुल्म	सशस्त्र प्रहरी नायव उपरिक्षक	९८५१२७२५१३ ९८४९१४९२२६
राष्ट्रिय अनुसन्धान जिल्ला कार्यालय	प्र.अ.अ.	०९६-४२०११७ ९८५८७५५८५८
भेटनरी अस्पताल तथा पशु सेवा विज्ञ केन्द्र	कार्यालय प्रमुख	०९६४१०११४

निकाय/संस्थाको नाम	सम्पर्क व्यक्ति	फोन नं.
		९८५८४२३२८२
डिभिजन वन कार्यालय	डिभिजन वन अधिकृत	०९६४२०१४५ ९८५८७५१२९६
भू तथा जलाधार व्यवस्थापन कार्यालय	वरिष्ठ जलाधार व्यवस्थापन अधिकृत	०९६४१०११५ ९८५८७५११२५
जलश्रोत तथा सिंचाई विकास डिभिजन कार्यालय	डिभिजन कार्यालय	०९६४१०१२५ ९८५८४३५८९६
नेपाल रेडक्रस सोसाईटी	सभापति	०९६४१०१४० ९८६९१५८२१९
<b>राजनितिक दलहरु</b>		
ने.क.पा. एमाले	अध्यक्ष	०९६४२०१०५
नेपाली कांग्रेस	सभापति	०९६४२०६७२ ९८५८४२०१६६
ने.क.पा. माओवादी केन्द्र	अध्यक्ष	९८४८८०३८६६
जनता समाजवादी पार्टी	अध्यक्ष	९८४८७६७६६८
राष्ट्रिय जनमोर्चा	अध्यक्ष	९८४८७८७४०४
रा.प्र.पा.	अध्यक्ष	९८५८७५१२०३
ने.कपा. एकीकृत समाजवादी	अध्यक्ष	९८६८७९६८५५
नेपाली कांग्रेस बि.पी.	संयोजक	९८५८७७५७१८
<b>अन्य निकायहरु</b>		
UNDP Nepal	प्रतिनिधि	९८४४६९९१४१
कृषि विकास बैंक	कार्यालय प्रमुख	०९६४२०५७८
उद्योग वाणिज्य संघ	अध्यक्ष	०९६४२०६११
नेपाल पत्रकार महासंघ	अध्यक्ष	९८५८७५१६३६
डडेल्धुरा अस्पताल	मे.सु.	०९६४१०२५४
गैह्र सरकारी संस्था महासंघ	अध्यक्ष	९८५८७५१४८३
एकिकृत विकास समाज	अध्यक्ष	०९६४२०१७९
नेपाल राष्ट्रिय समाज कल्याण संघ	अध्यक्ष	०९६४२००३८
बहुउद्देश्यीय विकास समाज	अध्यक्ष	०९६४१००१३
महिला मुक्ति समाज	अध्यक्ष	०९६४२०३८९ ९८६८७९६७०३
ग्रामिण महिला विकास एकता केन्द्र (रुडुक)	कार्यकारी निर्देशक	०९६४१००२३

निकाय/संस्थाको नाम	सम्पर्क व्यक्ति	फोन नं.
		९८४२६८३२०२
निड्स नेपाल	कार्यकारी निर्देशक	९८५८७५०१२८
MPDS	कार्यकारी निर्देशक	
IDES	कार्यकारी निर्देशक	

### अनुसूची २

(क देखि भू संम्म क्षेत्रगत अगुवा तथा सदस्य निकाय/संस्थाहरुको विवरण

(क) सूचना, संचार तथा समन्वय क्षेत्र

निकाय/संस्था	सम्पर्क व्यक्ति	सम्पर्क नं.
जिल्ला विपद् व्यवस्थापन समिति	प्रमुख जिल्ला अधिकारी	०९६४२०१३३ ९८५८७१७७७७
नेपाली सेना	प्रमुख सेनानी	०९६४२०५०० ९८६३०२९०२०
नेपाल प्रहरी	कार्यालय प्रमुख	०९६ ४२०१९९ ९८५८७१५५५५
सशस्त्र प्रहरी ५२ नं. गुल्म	कार्यालय प्रमुख	०९६४२०३०० ९८५१२७२७३९
राष्ट्रिय अनुसन्धान जिल्ला कार्यालय	प्रमुख	०९६४२०११७ ९८५८७५५८५८
<b>अन्य प्रत्येक क्षेत्रका अगुवा निकायहरु</b>		
जिल्ला समन्वय समिति	जिल्ला समन्वय अधिकारी	०९६४१०१४४ ९८५८७२२२२२
स्वास्थ्य कार्यालय	जिल्ला स्वास्थ्य प्रमुख	०९६४१०२३८ ९८४९५९९०१२
खानेपानी तथा सरसफाइ डिभिजन कार्यालय	डिभिजन ईन्जिनियर	०९६४१०१५० ९८५८७५१०२२
कृषि ज्ञान केन्द्र	वरिष्ठ कृषि विकास अधिकृत	०९६४१०११२ ९८५८७५१३६६
शिक्षा विकास तथा समन्वय ईकाइ	ईकाई प्रमुख	०९६४२०१९७ ९८५८७७७२४८
नेपाल रेडक्रस सोसाइटी	सभापति	०९६४१०१४० ९८६९१५८२१९
<b>राजनितिक दलहरु</b>		
ने.क.पा. एमाले	अध्यक्ष	०९६४२०१०५
नेपाली कांग्रेस	सभापति	०९६४२०६७२

निकाय/संस्था	सम्पर्क ब्यक्ति	सम्पर्क नं.
		९८५८४२०१६६
ने.क.पा. माओवादी केन्द्र	अध्यक्ष	९८४८८०३८६६
जनता समाजवादी पार्टी	अध्यक्ष	९८४८७६७६६८
राष्ट्रिय जनमोर्चा	अध्यक्ष	९८४८७८७४०४
<b>अन्य निकायहरु</b>		
नेपाल पत्रकार महासंघ	अध्यक्ष	९८५८७५१६३६
नेपाल टेलिकम	कार्यालय प्रमुख	०९६४२०१०८ ९८५१२४३९७४
जल तथा मौषम बिज्ञान विभाग मौसमी फिल्ड कार्यालय	कार्यालय प्रमुख	०९६४२०२२१ ९८४८०८४०१६
सबै पालिकाहरु	प्रमुख प्रशासकीय अधिकृत	उल्लेख

**(ख) खोज तथा उद्धार क्षेत्र**

निकाय/संस्था	सम्पर्क ब्यक्ति	सम्पर्क नं.
जिल्ला प्रशासन कार्यालय	प्रमुख जिल्ला अधिकारी	०९६४२०१३३ ९८५८७१७७७७
नेपाली सेना	प्रहरी नायव उपरिक्षक	०९६४२०५०० ९८६३०२९०२०
जिल्ला प्रहरी कार्यालय	प्रमुख सेनानी	०९६ ४२०१९९ ९८५८७५५५५
सशस्त्र प्रहरी बल नेपाल नं. ५२ गुल्म हे.क्वा.	कार्यालय प्रमुख	९८५१२७२५१३ ९८५१२७२७३९
स्वास्थ्य कार्यालय	वरिष्ठ जनस्वास्थ्य अधिकृत	०९६४१०२३८ ९८४९५९९०१२
नेपाल रेडक्रस सोसाईटी	सभापति	०९६४१०१४० ९८६९१५८२१९
नेपाल पत्रकार महासंघ	सभापति	९८५८७५१६३६
जिल्ला स्थित राजनीतिक दलहरु	प्रमुखहरु	उल्लेख
सामुदायिक विपद् व्यवस्थापन समितिहरुको जिल्ला संजाल	अध्यक्ष	९८४८८६३५३३
सबै पालिकाहरु	प्रमुख प्रशासकीय अधिकृत	उल्लेख

(ग) आपतकालीन आवास तथा गैह्र खाद्य सामग्री क्षेत्र

निकाय/संस्था	सम्पर्क ब्यक्ति	सम्पर्क नं.
नेपाल रेडक्रस सोसाइटी	सभापति	०९६४९०९४० ९८६९९५८२९९
जिल्ला समन्वय समिति	जिल्ला समन्वय अधिकारी	०९६४९०९४४ ९८५८७२२२२२
शिक्षा विकास तथा समन्वय ईकाइ	ईकाई प्रमुख	०९६४२०९९७ ९८५८७७७२४८
पुर्वाधार विकास कार्यालय	का.प्र.	०९६४९०४६९ ९८६५६२८६६९
डिभिजन वन कार्यालय	डिभिजन वन अधिकृत	०९६४२०९४५ ९८५८७५९२९६
भू-तथा जलाधार व्यवस्थापन कार्यालय	वरिष्ठ जलाधार व्यवस्थापन अधिकृत	०९६४९०९९५ ९८५८७८०९९५
उद्योग वाणिज्य संघ	अध्यक्ष	०९६४२०६९९ ९८५८७५९५८८
UNDPनेपाल	नगर प्राविधिक अधिकृत	९८४४६९९९४९
ग्रामिण महिला विकास तथा एकता केन्द्र (रुडुक)	कार्यकारी निर्देशक	०९६४९००२३ ९८४२६८३२०२
एकिकृत विकास समाज	कार्यकारी निर्देशक	०९६४२०९७९
निड्स नेपाल	कार्यकारी निर्देशक	९८५८७५०९२८
बहुउद्देश्यीय विकास समाज	कार्यकारी निर्देशक	०९६४९००९३ ९८५८७५९९२९
गैसस महासंघ	अध्यक्ष	९८४८७६५०७६
सामुदायिक वन उपभोक्ता महासंघ	अध्यक्ष	०९६४२०६२३
सबै पालिकाहरु	प्रमुख प्रशासकीय अधिकृत	उल्लेख

(घ) स्वास्थ्य तथा पोषण क्षेत्र

क्र.सं.	निकाय तथा संस्था	सम्पर्क व्यक्ति	सम्पर्क नं.
१	स्वास्थ्य कार्यालय	ब.ज.स्वा.अ.	९८४८५४९८३७
२	जिल्ला समन्वय समिति	जि.स.अ.	९८५८७२२२२२
३	शिक्षा विकास तथा समन्वय ईकाइ	ईकाई प्रमुख	९८५८७८३८९८
४	नेपाल रेडक्रस सोसाइटी	सभापति	९८६९९५८२९९

५	डडेल्धुरा अस्पताल	मे.सु.	९८५८७५३२०१
६	उद्योग वाणिज्य संघ	अध्यक्ष	९८५८७५१५८८
७	पत्रकारमहासंघ	अध्यक्ष	९८५८७५१६३६
८	चिरञ्जिवी पोलिक्लिनिक	मे.अ.	९८४८८८८७७७
९	जिल्ला आयुर्वेद केन्द्र	कविराज अ.छै.	९८५८७८०१०६
१०	सबै पालिकाहरु	प्र.प्र.अ.	उल्लेख
११	गैर सरकारी संस्था महासंघ	अध्यक्ष	९८४८७६५०७६
१२	NNDSWO	अध्यक्ष	९८४८७२७१५४
१३	RUWDUC	का.निर्देशक	९८४२६८३२०२
१४	MPDS	का.निर्देशक	९८५८७५२१२९
१५	SUA AHARA	जि.संयोजक	९८५८७८८७०८
१६	DADEL DHURA PLUS	का.अधिकृत	९८४८७६९१३७
१७	TRISHULI PLUS	जि.संयोजक	९८४१६११७६७
१८	Ipas	संयोजक	९८४३५८०५९१

(ङ) खानेपानी, सरसफाई र स्वच्छता प्रबर्द्धन क्षेत्र

निकाय/संस्था	सम्पर्क ब्यक्ति	सम्पर्क नं.
खानेपानी तथा सरसफाई डिभिजन कार्यालय	डिभिजन ईन्जीनियर	०९६४१०१५० ९७४२३८८२०८
जिल्ला समन्वय समिति	जिल्ला समन्वय अधिकारी	०९६४१०१४४ ९८५८७२२२२२
सबै पालिकाहरु	प्रमुख प्रशासकीय अधिकृत	उल्लेख
स्वास्थ्य कार्यालय	वरिष्ठ जनस्वास्थ्य अधिकृत	०९६४१०२३८ ९८४९५९९०१२
शिक्षा विकास तथा समन्वय ईकाई	ईकाई प्रमुख	०९६४२०१९७ ९८५८७७७२४८
नेपाल रेडक्रस सोसाइटी	सभापति	०९६४१०१४० ९८६९१५८२१९
रुडुक RUWDUC, डडेल्धुरा	कार्यकारी निर्देशक	०९६४१००२३
MPDS	कार्यकारी निर्देशक	०९६ ४१००१३
NEEDS	कार्यकारी निर्देशक	

निकाय/संस्था	सम्पर्क व्यक्ति	सम्पर्क नं.
IDeS	कार्यकारी निर्देशक	

(च) खाद्य सुरक्षा तथा जीविकोपार्जन क्षेत्र

निकाय/संस्था	सम्पर्क व्यक्ति	सम्पर्क नं.
कृषि ज्ञान केन्द्र डडेल्धुरा	वरिष्ठ कृषि विकास अधिकृत	०९६४९०९९२
जिल्ला समन्वय समिति	जिल्ला समन्वय अधिकारी	०९६४९०९४४
सबै पालिकाहरु	प्रमुख प्रशासकीय अधिकृत	उल्लेख
भेटनरी अस्पताल तथा पशु सेवा विज्ञ केन्द्र	कार्यालय प्रमुख	०९६४९०९९४
जलश्रोत तथा सिंचाई विकास डिभिजन कार्यालय	डिभिजन ईन्जिनियर	०९६४९०९२५
कृषि विकास बैंक	प्रबन्धक	०९६४२०५७८
उद्योग बाणिज्य संघ	अध्यक्ष	०९६४२०६९९
नेपाल रेडक्रस सोसाइटी	सभापति	०९६४९०९४०
रुडुक (RUWDUC)	कार्यकारी निर्देशक	९८४२६८३२०२
MPDS	कार्यकारी निर्देशक	
निड्स नेपाल	कार्यकारी निर्देशक	
एकिकृत विकास समाज	अध्यक्ष	०९६४२०९७९

(छ) आपतकालीन शिक्षा क्षेत्र

निकाय/संस्था	सम्पर्क व्यक्ति	सम्पर्क नं.
शिक्षा विकास तथा समन्वय ईकाइ	ईकाइ प्रमुख	०९६४२०९९७
जिल्ला समन्वय समिति	जिल्ला समन्वय अधिकारी	०९६४९०९४४
सबै पालिकाहरु	प्रमुख प्रशासकीय अधिकृत	उल्लेख
नेपाल रेडक्रस सोसाइटी	सभापति	०९६४९०९४०
नेपाल शिक्षक यूनियन	अध्यक्ष	९७४९५९४४३९
नेपाल शिक्षक संघ	अध्यक्ष	९७५९५०२९०४
नेपाल राष्ट्रिय शिक्षक संगठन	अध्यक्ष	९८४८७३६९५०
अखिल नेपाल शिक्षक संगठन	अध्यक्ष	९८४८७७७२५९
लू निभा: बाल सरोकार समूह	प्रमुख	०९६४२०६९८

(ज) पुर्नस्थापन, पुर्ननिर्माण तथा सामाग्री व्यवस्थापन क्षेत्र

निकाय/संस्था	सम्पर्क व्यक्ति	सम्पर्क नं.
जिल्ला समन्वय समिति	जिल्ला समन्वय अधिकारी	०९६४९०९४४
सबै पालिकाहरु	प्रमुख प्रशासकीय अधिकृत	उल्लेख
पूर्वाधार क्वास कार्यालय	कार्यालय प्रमुख	०९६४९०४६९
खानेपानी तथा सरसफाइ डिभिजन कार्यालय	डिभिजन ईन्जिनियर	०९६४९०९५०

निकाय/संस्था	सम्पर्क ब्यक्ति	सम्पर्क नं.
जलश्रोत तथा सिंचाइ विकास डिभिजन कार्यालय	डिभिजन ईन्जिनियर	०९६४९०९२५
स्वास्थ्य कार्यालय	बरिष्ठ जनस्वास्थ्य अधिकृत	०९६४९०२३८
डिभिजन वन कार्यालय	डिभिजन वन अधिकृत	०९६४२०९४५
भेटनरी अस्पताल तथा पशु सेवा विज्ञ केन्द्र	कार्यालय प्रमुख	०९६४९०९९४
शिक्षा विकास तथा समन्वय ईकाई	ईकाई प्रमुख	०९६४२०९९७
कृषि ज्ञान केन्द्रडडेल्धुरा	बरिष्ठ कृषि विकास अधिकृत	०९६४९०९९२
नेपाल रेडक्रस सोसाईटी	सभापति	०९६४९०९४०
उद्योग बाणिज्य संघ	अध्यक्ष	०९६४२०६९९
उग्रतारा डडेल्धुरा सार्वजनिक यातायात	अध्यक्ष	०९६४२००६३/०९६४२००९६

(भ) संरक्षण क्षेत्र

निकाय/संस्था	सम्पर्क ब्यक्ति	सम्पर्क नं.	मो. नम्बर
७ वटै पालिकाहरु	प्र. प्र.अधिकृत	उल्लेख	उल्लेख
शिक्षा विकास तथा समन्वय ईकाई	ईकाई प्रमुख.	०९६४२०९९७	
कृषि ज्ञान केन्द्र	ब.कृ.वि.अ.	०९६४२०४८९	
नेपाल पत्रकार महासंघ डडेल्धुरा	अध्यक्ष		९८५८७५९६३६
महिला मुक्ति समाज	प्रमुख	०९६४२०३८९	९८४९७६५०७६
बहुउद्देश्यीय विकास समाज	प्रमुख	०९६४९००९३	९८५८७५९९२९
नेपाल रेडक्रस डडेल्धुरा	सभापति	०९६ ४९०९०४	९८४८७०७६७६
रुडुक डडेल्धुरा	कार्यकारी निर्देशक	०९६४९००२३	९८४२६८३२०२
NEEDS Nepal	कार्यकारी निर्देशक		९८५८७५०९२८
मानव अधिकारका लागि महिला समूह	सचिव		९७४९५००८५४
दलित महिला संघ	कार्यक्रम संयोजक	०९६ ४२०३७४	
एकिकृत विकास समाज	कार्यकारी निर्देशक	०९६ ४२०९७९	
महिला मानव अधिकार रक्षक संजाल	अध्यक्ष	०९६ ४२०३७४	
सामुदायिक वन उपभोक्ता महासंघ	महासचिव	०९६ ४२०६२३	

नोट :-उपरोक्त क्षेत्रहरुमा काम गर्ने माथि नाम उल्लेख गर्न छुटेका संस्थाहरुलाई समेत बैठकमा बोलाउन सकिनेछ ।



## अनुसूची-३ (क)

### (क) निकायगत स्रोत साधनको आकलन फाराम ढाँचा

निकायको नाम..... कार्यालयको ठेगाना.....

सामग्रीको नाम	परिमाण	अनुमानित लागत	भण्डारण स्थल	माग गरेपछि उपलब्ध हुने समय अवधि	कैफियत

### विपद् पूर्वतयारी तथा प्रतिकार्य कार्ययोजना फाराम ढाँचा

सि.न	क्रियाकलाप	समयावधि	मुख्य जिम्मेवार निकाय	सहयोगी निकाय	अनुमानित लागत

#### विषयगत सदस्य संस्थाको कार्यशर्त (नमूना)

कुनै विषयगत क्षेत्रमा परेको समस्या समाधानमा सहयोग गर्न सम्बन्धित तहमा तोकिएको प्राविधिक क्षमता भएको तथा अधिकारप्राप्त व्यक्ति, संस्था वा निकायलाई विषयगत सदस्य संस्था भनिन्छ।

विषयगत सदस्य संस्थाको काम कर्तव्य यस प्रकार हुनेछन्:

- विषयगत सदस्य संस्था (सरकारी निकाय, राष्ट्रसंघीय निकाय, रेडक्रस अभियानका सदस्य, राष्ट्रिय/अन्तर्राष्ट्रिय गैसस आदि) का बीचमा उपयुक्त विषयगत समन्वय संयन्त्र स्थापना तथा व्यवस्थापन गर्न विषयगत अगुवा संस्थालाई सहयोग गर्ने।
- संघीय, प्रदेश, जिल्ला र स्थानीय तह, सरकारी निकाय, स्थानीय नागरिक समाज तथा अन्य सरोकारवाला निकाय बिच समन्वय गर्न विषयगत अगुवा संस्थालाई सहयोग गर्ने।
- आफ्नो विषयगत क्षेत्रमा विपद् पूर्वतयारी तथा प्रतिकार्य योजना तर्जुमा गर्न विषयगत अगुवा संस्थालाईसहयोग गर्ने। यस अन्तर्गत विपद्को प्रकृति तथा योजना मान्यता, प्राथमिकताप्राप्त आपत्कालीन कार्यतयारी, आपत्कालीन कार्य संवोधन गर्न प्राथमिकताप्राप्त पूर्वतयारी कार्यका लागि विद्यमानकमीकमजोरी पहिचान, विषयगत कार्ययोजना आदि पर्दछन्।
- आपत्कालीन अवस्थाका लागि पर्याप्त आकस्मिक योजना तथा पूर्वतयारीको प्रत्याभूति गराउने।
- विषयगत क्षेत्रका सहभागीहरू सम्बन्धित नीतिगत मार्गदर्शन तथा प्राविधिक मापदण्डका वारेमा जानकारी राख्दछन् र सोही मापदण्डका आधारमा प्रतिकार्य गर्दछन् भन्ने कुराको प्रत्याभूति गराउन विषयगत अगुवा संस्थालाई सहयोग गर्ने।
- विषयगत क्षेत्रका कार्यसमूहको प्रभाव र कार्यान्वयन योजनाको प्रगतिको समीक्षा गर्न तथा पर्याप्त प्रतिवेदन र प्रभावकारी सूचना प्रवाहको प्रत्याभूति दिन प्रभावकारी अनुगमन संयन्त्र स्थापना गर्न विषयगत अगुवा संस्थालाई सहयोग गर्ने।
- सूचना संकलन तथा प्रचारप्रसारमा योगदान गर्न स्रोत साधनको आवश्यकता पहिचान गर्ने।
- विषयगत क्षेत्रका प्राथमिकता प्राप्त कार्य संचालन गर्न दातृ समुदायलाई मानवीय सहायता कार्यमा लगानी गर्न प्रोत्साहन गर्ने। साथै, विषयगतक्षेत्रका सहभागीहरूलाई सामान्य माध्यमबाट उनीहरूको स्रोत साधन परिचालन गर्न प्रोत्साहित गर्ने।
- मानवीय सहायतामा संलग्न साभेदार संस्थाका कर्मचारीको क्षमता विकासका लागि तालिम संचालनगर्न सहयोग गर्ने।
- पूर्व निर्धारित प्राथमिकता प्राप्त आवश्यकता पूर्तिका लागि विषयगत संस्थाहरूलाई अन्तिम सेवा प्रदायकका रूपमा जिम्मेवार बनाउने।
- कार्यक्षेत्र र कार्यक्रमको प्राथमिकताका आधारमा विषयगत क्षेत्रका मुख्य साभेदारलाई समावेश गराउने।

अनुसूची-३ (ख)

न.पा. तथा गा.पा.स्तरीय प्रकोप द्रुत सर्वेक्षण प्रतिवेदन फारम

(सौजन्य: नेपाल रेडक्रस सोसाइटी)

फारम नं. १: (० देखि २४ घण्टा) गा.पा./न.पा

प्रकोप परेको मिति :

वडा नं.	प्रकोपको प्रकार	जनसंख्या			प्रभावित परिवार			विस्थापित परिवार		क्षति भएका घरधुरी		आवश्यकता
		मृत्यु	हराएको	घाइते	घरधुरी	पुरुष	महिला	घरधुरी	जनसंख्या	पूर्ण	आंशिक	

(क) प्रभावित क्षेत्रमा आधारभूत संरचना तथा सेवाको अबस्था :

क्र.सं.	क्षतिको विवरण	संख्या	क्षति		अनुमानित क्षति (मूल्यमा)	सूचना लागि प्रक्रिया	संकलनको अपनाएको	कैफियत
			पूर्ण	आंशिक				
१	विद्यालय भवन							
२	पुल तथा सडक							
३	हेल्थपोष्ट/स्वास्थ्य चौकी							
४	सामुदायिक स्रोत केन्द्र (गा.वि.स, सुरक्षित बासस्थान)							
५	अन्न वाली (विघा/रोपनी)							
६	खेतीयोग्य जमीन (विघा/रोपनी)							
७	घरपालुवा पशु							
८	साना पसल							
९	माछा पोखरी							
१०	सञ्चार							
११	विद्युत							
१२	अन्य							

(ख) स्थानीयस्तरमा उद्धार तथा राहत कार्यमा संलग्न निकाय तथा संस्थाहरु :

क्र.सं.	कामको विवरण	निकाय/संस्थाको नाम

तयार गर्नेको हस्ताक्षर

नाम:

पद:

कार्यालयको छाप :

स्वीकृत गर्नेको हस्ताक्षर

नाम :

पद :

कार्यालयको छाप:

**अनुसूची-३ (ग)**  
**प्रकोप द्रुत सर्वेक्षण फारम**  
(सौजन्य: नेपाल रेडक्रस सोसाइटी)

(फारम नं. २ जिल्लाको प्रयोजनको लागि)

जिल्ला :

प्रतिवेदन मिति :

१. प्रभावित क्षेत्रको विवरण :

क्र.सं.	न.पा./गा.पा.को नाम र वडा नं	प्रकोपको प्रकार	प्रकोप परेको मिति	जनसङ्ख्या			प्रभावित परिवार			विस्थापित परिवार		क्षति भएका घरधुरी		कैफियत
				मृत्यू	हराएको	घाइते	घरधुरी	पुरुष	महिला	घरधुरी	जनसंख्या	पूर्ण	आंशिक	
जम्मा														

२. समुदाय तथा ब्यक्तिगत सम्पत्तिको अनुमानित क्षतिको विवरण :

क्र.सं.	क्षतिको विवरण	संख्या	क्षति		अनुमानित क्षति (मूल्यमा)	सूचना लागि प्रक्रिया	संकलनको अपनाएको	कैफियत
			पूर्ण	आंशिक				
१	विद्यालय भवन							
२	पुल तथा सडक							
३	हेल्थपोष्ट/स्वास्थ्य चौकी							
४	सामुदायिक स्रोत केन्द्र (गा.वि.स, सुरक्षित वासस्थान)							
५	अन्न वाली (विघा/रोपनी)							
६	खेतीयोग्य जमीन (विघा/रोपनी)							
७	घरपालुवा पशु							
८	साना पसल							
९	माछा पोखरी							
१०	सञ्चार							
११	विद्युत							
१२	अन्य							

३. विभिन्न निकाय/संस्थाहरुबाट भएका उद्धार तथा राहत कार्य र आगामी दिनको आवश्यकता :

क्र.सं.	सहयोग गरिएको राहातको प्रकार	जम्मा अनुमानित आवश्यकता (क)		नेरेसोबाट मात्र सहयोग पुर्याएको परिवार (ख)		अन्य संस्थाबाट भएको सहयोग (ग)		थप आवश्यकता (घ)=क-(ख+ग)		सम्भावित सहयोगी निकाय	कैफियत
		परिवार	परिमाण	परिवार	परिमाण	परिवार	परिमाण	परिवार	परिमाण		
१	सुख्खा तयारी खाना										
२	नियमित खाना										
	चामल										
	दाल										
	तेल										
	नून										
३	गैरखाद्य सामग्री										
	ने.रे.सो. राहतको सेट										
	थप त्रिपाल										
४	पानी शुद्धिकरण औषधी										
५	प्राथमिक उपचार										
	प्राथमिक उपचारक										
	प्राथमिक उपचार बाकस										
अन्य सेवा कार्यहरु				सेवा गरिएको वर्तमान अवस्था र थप आवश्यकता							
६	सुरक्षित स्थानमा सार्ने तथा ओसार्ने कार्य										
७	शिविर व्यवस्थापन										
८	सरसफाइ सम्बन्धी जनचेतना अभिवृद्धि										
९	घुम्ती स्वास्थ्य शिविर										
१०	एम्बलेन्स सेवा										

क्र.सं.	सहयोग गरिएको राहातको प्रकार	जम्मा अनुमानित आवश्यकता (क)		नेरेसोबाट मात्र सहयोग पुर्याएको परिवार (ख)		अन्य संस्थाबाट भएको सहयोग (ग)		थप आवश्यकता (घ) = क - (ख + ग)		(सम्भावित सहयोगी निकाय	कैफियत
		परिवार	परिमाण	परिवार	परिमाण	परिवार	परिमाण	परिवार	परिमाण		
११	ट्रेसिङ्ग सेवा										
१२	अन्य विशेष आवश्यकताका प्रकार										

४. जिल्ला तथासमुदायस्तरमा रहेका सहयोगी निकायहरू (ती निकायहरूको कार्यक्षेत्र र गर्न सक्ने कार्यको विवरण) :

क्र.सं.	सहयोगका कार्यहरू	सहयोगी निकायको नाम र योजना					कैफियत
		१	२	३	४	५	
१	पूर्ण रूपमा क्षति भएका घरका लागि सहयोग						
२	आंशिक रूपमा क्षति भएका घरका लागि सहयोग						
३	विद्यालय भवन						
४	पुल तथा सडक						
५	हेल्थपोष्ट/स्वास्थ्य चौकी						
६	सामुदायिक स्रोत केन्द्र (गा.वि.स., सुरक्षित बासस्थान)						
७	अन्न वाली						
८	घरपालुवा पशु						
९	पशु						
१०	साना पसल						
११	माछा पोखरी						
१२	अन्य						

५. विपद् परेको क्षेत्रमा देखिएका सम्भावित स्वास्थ्य जन्य खतराहरु :

क्र.सं.	रोग	न.पा. गा.पा.	तथा समुदाय/स्थान वा वडा	प्रभावित जनसंख्या	अनुमानित	कैफियत
१	भाडा पखाला					
२	हैजा					
३	मलेरिया (औलो)					
४	रुघाखोकी, ज्वरो					
५	इन्सेफलाइटिस					
६	छालाका रोगहरु					
७	सर्पको टोकाई					
८	आँखा पाक्ने रोग					
९	अन्य					

६. पहुँच (प्रभावितहरुसम्म राहत लिएर कसरी पुग्न सकिन्छ, देखिएको शुरक्षाको अवस्था, राहत ब्यवस्थापनमा जनमानसको प्रतिक्रिया)

७. आइपरेका समस्या/वाधाहरु

८. सारांश :

टोली नेता : श्री हस्ताक्षर

टोली सदस्य : श्री हस्ताक्षर

**अनुसूची-३ (घ)**  
**विस्तृत सर्वेक्षण (घरधुरी सर्वेक्षण) फाराम**  
 (सौजन्य: नेपाल रेडक्रस सोसाइटी)  
 फाराम नं. ३ (८ देखि १० दिन)

जिल्ला :                      न.पा./गा.पा.                      वार्ड नं.                      टोल:

१) प्रकोपको प्रकार:                      २) प्रकोप परेको मिति:                      ३) समय:  
 ४) घरमूलीको नाम:                      पेशा:    ५) उमेर समूह अनुसारको परिवार सङ्ख्या:

उमेर समूह	महिला	पुरुष	जम्मा
५ वर्ष सम्म			
६ -१५ वर्ष			
१६ -५९ वर्ष			
६० वर्षभन्दा माथि			
कुल जम्मा			

६) सडकटासन्न व्यक्ति :

क)शारीरिक असक्षम: .....जना    ख) एकल महिला ..... जना    ग) गर्भवती:.... .. जना    घ) सुत्केरी: ..... जना

७) क्षतिको विवरण :

क. मानवीय क्षति :

मृत्यु :                      हराएको :                      घाइते :  
 ख. घर:  
 पूर्ण क्षति :                      आंशिक क्षति :

९) जीविकोपार्जनको क्षेत्रहरुमा प्रभाव:

क. कृषि

- अन्न के.जी. /(क्यून्टल).....
- जग्गा जमीन: रोपनी/विघा:.....

ख. पशुधन (वटा) .....

ग) ब्यापार व्यवसाय (नगदमा) .....

घ) अन्य: .....

१०. यस अघि कुनै निकायबाट सहयोग प्राप्त भएको भए:

- क)  
 ख)  
 ग)

११. आवश्यकता पहिचान :

क) नियमित खाना                      (ख) लत्ताकपडा                      (ग) त्रिपाल  
 घ) भाँडाकुँडा                      (ङ) पिउने पानी                      (च) मनोसामाजिक परामर्श  
 छ) चर्पी                      (ज) सरसफाइ                      (झ) स्वास्थ्य  
 ञ) शिक्षामा सहयोग                      (ट) अन्य

१२. तत्कालको लागी अस्थाई आवास र पुर्नलाभ कार्यक्रमको लागि सिफारिस

अस्थायी आवास र प्रत्युपलब्धि(Recovery)	
क) जीविकोपार्जन	
ख) घर निर्माण तथा मर्मत	
ग) विउ विजन तथा कृषि औजार	

तयार गर्नेको हस्ताक्षर:

नाम :

पद :

कार्यालयको छाप :

प्रमाणितगर्नेको हस्ताक्षर :

नाम :

पद :

कार्यालयको छाप:

अनुसूची-४ (क)

जिल्ला आपतकालीन कार्य संचालन केन्द्र (DEOC)मा भएका विपद् तथा उद्धार सामग्रीको बाँडफाँड विवरण (विपद्को अवस्थामा प्रयोग गर्न)

सि.नं	सामग्रीको विवरण	सामग्रीको स्थिती	नेपाली सेना रणबम गण	सशस्त्र प्रहरीबलनेपाल नं.५२गुल्म (BOPसमेत)	नेपाल प्रहरी र अन्तरगतका युनिटलाई	DEOC मा बाँकी मौज्दात	कै.
१	सब्वल	साबुत	५वटा	५वटा	१५वटा	३वटा	
२	बेल्चा	साबुत	५वटा	५वटा	१२वटा	४वटा	
३	स्ट्रेचर	साबुत	-	-	-	१ वटा	
४	गैटी	साबुत	५ वटा	५ वटा	१५ वटा	४ वटा	
५	डोरी	साबुत (१ प्रयोग भएको)	२ रोल	२ रोल	१० रोल	३ रोल	
६	टर्च लाइट	साबुत	५वटा	५वटा	२० वटा	०वटा	
७	रेस्क्यु ज्याकेट (टल्कने)	साबुत	४ वटा	४ वटा	५ वटा	५वटा	
८	फरुवा	साबुत	७वटा	७वटा	७वटा	१ वटा	बे.सा
९	आरी	साबुत	-	-	-	२ वटा	
१०	बन्चरो	साबुत	-	-	-	१ वटा	



११	माइक	साबुत	१ वटा	१ वटा	१ वटा	१ वटा	
१२	हेल्मेट	साबुत	१० वटा	१० वटा	१० वटा	४ वटा	
१३	लाइफ ज्याकेट	साबुत	३ वटा (भित्री मधेस)	३ वटा (भित्री मधेस)	३ वटा (भित्री मधेस)	२ वटा	
१४	बाल्टीड	साबुत	३ वटा	३ वटा	३ वटा	० वटा	
१५	म्याट	साबुत  (१० वटा प्रयोग भैसकेको)	-	२० वटा	२० वटा	४ वटा	
१६	पाल	साबुत  (४ वटा कपडाको)	१० वटा (भित्री मधेस)	१० वटा (भित्री मधेस)	१० वटा (भित्री मधेस)	६७ वटा	
१७	चटार्ड	साबुत	-	-	-	२ वटा	
१८	प्राथमिक उपचारको बाकस	साबुत	-	-	-	१ वटा	
१९	प्राथमिक उपचारको भोला	साबुत	-	-	-	९ वटा	
२०	Fire Extinguishe r	साबुत	६ वटा	६ वटा	१८ वटा	५ वटा	
२१	हेडलाइट	साबुत	६ वटा	६ वटा	६ वटा	२ वटा	
२२	पन्जा	साबुत	४० जोर	४० जोर	४० जोर	६५ जोर	
२३	गैर खाद्य सामाग्री	१ पोका वेसाबुत ( बन्द पोका मध्ये ५ वटा कम्बल काफली टावरपठाइएको र एउटा कम्बल वेसाबुद ।)	-	-	-	७ पोका	
२४	चैन कुप्पी	साबुत	-	-	-	१ वटा	
२५	ड्रिल मेशिन	साबुत	-	-	-	६ वटा	

२६	हेड क्याप	साबुत	१० वटा	१० वटा	१० वटा	०वटा	
२७	कम्परमा भिड्ने भोला	साबुत	-	-	-	१ वटा	
२८	ग्यालेन	साबुत	-	-	-	२३वटा	
२९	जग	साबुत	-	-	-	१८वटा	
३०	घन	साबुत	५ वटा	५ वटा	५ वटा	२ वटा	
३१	हावा भर्ने पम्प	साबुत	४ वटा	४ वटा	४ वटा	१वटा	
३२	सिल्भर भय्याड	साबुत	-	-	-	१ वटा	
३३	प्लास	साबुत	७वटा	७वटा	७वटा	४वटा	
३४	टोचन	साबुत	-	-	-	९० मिटर	
३५	हेक्सा	साबुत (ब्लेड ९ वटा समेत)	-	-	-	१५ वटा	
३६	४" ग्रेन्डर मेसिन	साबुत	८ वटा	८ वटा	८ वटा	६ वटा	
३७	Electric Wood Cutter Machine	साबुत	१ वटा	१ वटा	-	-	
सि.न.	जिल्ला	विवरण					
		बारुण यन्त्र	एम्बुलेन्स	स्काभेटर/डोज र	क्रेन	डुङ्गा	लाइफ ज्याकेट
१	डडेल्धुरा	२	१०	७	०	२	५३

## अनुसूची-४ (ख)

जिल्ला प्रहरी संग विभिन्न मितिमा खरिद गरी तथा अन्य कार्यालयबाट प्राप्त उद्धारका सामग्रीहरु

उद्धार समाग्रीको नाम	संख्या
स्टेचर	२३
रेस्क्यु जकेट	७४
उद्धार रेनपिस	४५
उडकटर	१
रोटरी हयाम्पिड	२
टयुब	९
लाईन डोरी	१९
पम्प	६
सब्बल	४८
बेल्चा	४८
फरुवा	३४
गैटी	४९
टर्च लाईट	२१
पानी बुट	१२
पानी हेल्मेट	४१
ग्यास फायर सिलेण्डर	२३
बन्चरो	२२
फलामे आरा	२
घन	८
स्टीलको बाल्टी	३
चेष्ट हार्नेस	५
मेट्रेस	२०
हेल्मेट	१०
पलास	७
उद्धार समाग्रीको नाम	संख्या
हेड लाइट	६
ग्रेटर मसिन	८

त्रिपाल	१०
बाल्टिन	३
पञ्जा	४०
लाईभ ज्याकेट	३
माईक	१
हेड क्याप	१०
सेफ्टी बेल्ट	२
वान टन	१
पिक अप जिप	६

## अनुसूची-४ (ग)

सशस्त्र प्रहरी बल नेपाल नं. ५२ गुल्म हे.क्वा. डडेल्धुरामा रहेका बिपद् ब्यवस्थापन सामग्रीहरुको विवरण:-

सि.नं.	बिपद् ब्यवस्थापन सामग्रीको नाम	संख्या	अवस्था		कै.
			साबुत	बेसाबुत	
१.	लाईफ ज्याकेट	२९ वटा	२९ वटा	-	
२.	पहेलो सुट तलमाथी लगाउने	६ जोर	६ जोर	-	
३.	स्प्रे पम्प	१ वटा	-	१ वटा	
४.	फायर सिलिण्डर	१४ थान	१० थान	४ वटा	
५.	घन	५ थान	४ थान	१ वटा	
६.	क्याराबिना स्क्रिपेट	९ थान	९ थान	-	
७.	चेस्ट हार्नेस	६ थान	६ थान	-	
८.	जुमर	१ थान	१ थान	-	
९.	चिसेल	१ थान	१ थान	-	
१०.	डाईनामिक डोरी	३ थान	३ थान	-	
११.	४ ईन्च ग्रेन्डर मेसिन	६ वटा	६ वटा	-	
१२.	Electric Wood Cutter Machine	२ वटा	१ वटा	-	
१३.	म्याट	१ थान	१ थान	-	
१४.	सब्वल ठुलो/सानो	३/३ थान	३/३ थान	-	
१५.	फरुवा	२१ थान	२१ थान	-	
१६.	गैटी	१९ थान	१९ थान	-	
१७.	बेलजा	२१ थान	२१ थान	-	
१८.	पानी बुट	२९ जोर	२९ जोर	-	
१९.	स्टेचर	५ थान	४ थान	१ थान	
२०.	हेडलाईट	२१ वटा	२१ वटा		
२१.	टर्च लाईट	१२ थान	६ थान	६ थान	
२२.	रेस्क्यु हेलमेट	३७ वटा	३७ वटा	-	
२३.	ड्रिल मेसिन	२ वटा	२ वटा	-	

**सशस्त्र प्रहरी बल नेपाल विओपि परिगाउँमा रहेका बिपद् ब्यवस्थापन सामग्रीहरुको विवरण:-**

सि.नं.	बिपद् ब्यवस्थापन सामग्रीको नाम	संख्या	अवस्था		कैफियत
			साबुत	बेसाबुत	
१.	पानि बट	७ जोर	७ जोर	-	
२.	लाईफ ज्याकेट	२० वटा	२० वटा	-	
३.	रेस्क्यु हेल्मेट	५ वटा	५ वटा	-	
४.	पिक	५ वटा	५ वटा	-	
५.	बन्चरो	२ वटा	२ वटा	-	
६.	फरुवा	४ वटा	४ वटा	-	
७.	WOODENSAW	१ थान	१ थान	-	
८.	साबेल	४ वटा	४ वटा	-	
९.	घन	१ वटा	१ वटा	-	
१०.	बेल्चा	९ वटा	९ वटा	-	
११.	टियुब	३ वटा	३ वटा	-	
१२.	फायर सिलिण्डर	१ वटा	१ वटा	-	
१३.	फुड पम्प	१ वटा	१ वटा	-	
१४.	प्राथमिक उपचार बक्स	१ वटा	१ वटा	-	
१५.	स्टेचर	३ वटा	३ वटा	-	
१६.	बाल्टिन	३ वटा	३ वटा	-	
१७.	त्रिपाल	३ वटा	३ वटा	-	

**सशस्त्र प्रहरी बल नेपाल विओपि सिमशिर्षमा रहेका बिपद् ब्यवस्थापन सामग्रीहरुको विवरण:-**

सि.नं.	बिपद् ब्यवस्थापन सामग्रीको नाम	संख्या	अवस्था		कैफियत
			साबुत	बेसाबुत	
१.	पिक	९ वटा	९ वटा	-	
२.	फरुवा	२ वटा	२ वटा	-	
३.	लाईफ ज्याकेट	८ वटा	८ वटा	-	
४.	बेल्चा	४ वटा	४ वटा	-	
५.	सब्वल	१ वटा	१ वटा	-	
६.	बन्चरो	१ वटा	१ वटा	-	
७.	घन	१ वटा	१ वटा	-	
८.	ग्रेन्डर मेसिन	१ वटा	१ वटा	-	
९.	हावा भर्नेपम्प	१ वटा	१ वटा	-	
१०.	डोरी	१ रोल	१ रोल	-	
११.	स्टेचर	२ वटा	२ वटा	-	

**सशस्त्र प्रहरी बल नेपाल विओपि साँदनीमा रहेका बिपद् ब्यवस्थापन सामग्रीहरुको विवरण:-**

सि.नं.	बिपद् ब्यवस्थापन सामग्रीको नाम	संख्या	अवस्था		कैफियत
			साबुत	बेसाबुत	
१.	लाईफ ज्याकेट	५ वटा	५ वटा	-	
२.	पिक	२ वटा	२ वटा	-	
३.	फरुवा	२ वटा	२ वटा	-	
४.	बेल्चा	२ वटा	२ वटा	-	
५.	सब्बल	१ वटा	१ वटा	-	

**सशस्त्र प्रहरी बल नेपाल विओपि तातोपानी रहेका बिपद् ब्यवस्थापन सामग्रीहरुको विवरण:-**

सि.नं.	बिपद् ब्यवस्थापन सामग्रीको नाम	संख्या	अवस्था		कैफियत
			साबुत	बेसाबुत	
१.	लाईफ ज्याकेट	५ वटा	५ वटा	-	
२.	पिक	२ वटा	२ वटा	-	
३.	फरुवा	१ वटा	१ वटा	-	
४.	बेल्चा	१ वटा	१ वटा	-	
५.	सब्बल	१ वटा	१ वटा	-	

**सशस्त्र प्रहरी बल नेपाल विओपि रुपाल गाढमा रहेका बिपद् ब्यवस्थापन सामग्रीहरुको विवरण:-**

सि.नं.	बिपद् ब्यवस्थापन सामग्रीको नाम	संख्या	अवस्था		कैफियत
			साबुत	बेसाबुत	
१.	लाईफ ज्याकेट	८ वटा	८ वटा	-	
२.	पिक	२ वटा	२ वटा	-	
३.	फरुवा	१ वटा	१ वटा	-	
४.	बेल्चा	२ वटा	२ वटा	-	
५.	सब्बल	१ वटा	१ वटा	-	

**खोज उद्धारमा खटिने जनशक्तिको विवरण**

- सप्रबल नेपाल नं 52.गुल्म हेक्वा डडेल्धुरा: 55 -जना ।
- सप्रबल नेपाल बिओपि परिगाउ: 19 -जना ।
- सप्रबल नेपाल बिओपि साँदनि: 9 -जना ।
- सप्रबल नेपाल बिओपि तातापानी: 10 -जना ।
- सप्रबल नेपाल बिओपि सिमशिर्ष: 11 -जना ।
- सप्रबल नेपाल बिओपि रुपालिगाड: 11 -जना ।

## अनुसूची-४ (घ)

बिपद् व्यवस्थापन सम्बन्धि रणबम गण संग भएका सामग्री बिबरण  
आपतकालिन खोज, उद्धार एवं राहत सामग्रीको मौज्दात विवरणः

यस गणमा भएको आपतकालिन खोज, उद्धार एवं राहत सामग्रीको मौज्दात विवरण देहाय अनुसार रहेको छ ।

सि.नं.	सामानकोविवरण	संख्या	साबुत	बेसाबुत	प्राप्तिकाय	निकाशीप्राप्त मिति	कै.
१	रेस्क्यु ज्याकेट	३०	३०		जिल्ला बिपद् व्यवस्थापन समितिबाट	2077/02/15 गते	
२	प्लाष्टिक हेलमेट	२३	२३				
३	पानि बुठ	१६	१६				
४	पिक	१८	१८				
५	बन्चरो	८	८				
६	फरुवा	१६	१६				
७	सावेल	३०	३०				
८	ट्युब	३	३				
९	फोल्डिङ स्ट्रेचर	३	३				
१०	नन फोल्डिङ स्ट्रेचर	२	२				
११	उड कटर मेसिन	२	२				
१२	नाईलन डोरी	४	४				
१३	व्याट्रिवाला टर्च	७	७				
१४	हेडलाईट जुके	७	७				
१५	म्याट्रेस	२	२				
१६	फष्ट एड व्याग	२	२				
१७	फा.ए.गु.६ के.जी.	११	११				
१८	घन	७	७				
१९	आईरन हुक पिक	३	३				
२०	स्क्र क्याराविना	८	८				
२१	फिगर ८	८	८				
२२	पुल्ली	५	५				
२३	क्रोभार गल	१	१				
२४	आ.मु.बाल्टी	८	८				
२५	चेष्ट हार्नेस	२	२				
२६	जुमर	१	१				
२७	फुट पम्प	६	६				

२८	डाईनामिक रोप	३	३			
२९	त्रिपाल	११	११			
३०	ट्राफिक ज्याकेट	१४	१४			
३१	UNDP ज्याकेट	४	४			
३२	ठुलो आरा	१	१			
३३	गल ठुलो/सानो	२०	२०			
३४	थ्रो ब्याग	१	१			
३५	ड्रिल मेसिन	२	२			
३६	हाईड्रोलिक जग	१	१			
३७	विषादी छर्ने सुटर	१	१			
३८	पिटोन	५	५			
३९	मेघाफोन	४	४			
४०	पञ्जा	४	४			
४१	कटिङ्ग प्लायर	७	७			
४२	हेडक्याप	१०	१०			
४३	गलाण्डर मेसिन	८	८			
४४	प्लाष्टिक बाल्टिन	६	६			
४५	प्लाष्टिक जग	८	८			
४६	रेनसुट	६	६			
४७	स्पेयर	१	१			
४८	र्याकर	१	१			
४९	फायर फाईटर	२	२			
५०	टुम्लेट	२	२			
५१	सेफटी हेल्मेट (विपद)	१०	१०			
५२	सेफटी ज्याकेट (विपद)	११	११			
५३	फायर प्रुफ बुठ	६	६			
५४	रुफ ल्याडर	१	१			
५५	रबर टियुब	३	३			
५६	रोटेरी रेस्क्यु स फोर मेटल कटिङ्गव्लेड	१	१			
५७	रेसिप्रोकेटिङ सव्लेड (मेटल)	१	१			
					नेपाली सेनाबाट निकासाभई	२०७८/०३/२० गते



५८	रोटरी ह्याम्मर ड्रिल (६ के.जि.)	१	१			
५९	डेमोलेशन ह्याम्मर (६ के.जि.)	१	१			
६०	हाईड्रोलिक ज्याक ५।१०।१२।२०।३० टन	१	१			
६१	बोल्ड कटर	१	१			
६२	प्लायर्स	१	१			
६३	कार्पेन्टर ह्याण्ड स (६० सेन्टिमिटर ब्लेड)	१	१			
६४	रेस्क्यु पुल्ली	६	६			
६५	स्ट्याटिक रोप (१०० मि.)	३	३			
६६	डाईनामिक रोप (२०० मि.)	१	१			
६७	भोएगर फूल बडी हार्नेस (मेड) (रेस्क्यु ईक्युप्मेन्ट)	२	२			
६८	रेस्क्यु व्याकबोर्ड (रेस्क्यु) (रेस्क्यु ईक्युप्मेन्ट)	२	२			
६९	मेडिकल फष्ट एण्ड सेट विथ व्याग (मेडिकल फष्ट रेस्पण्डर सेट ईनव्याग प्याक)	२	२			
७०	फायर फाईटिङ्ग हेल्मेट विथ फेस सिल्ड	६	६			
७१	फायर फाईटिमवर्किङ्गग्लोब्स	६	६			
७२	फायर प्रोक्सेमिटी सूट	६	६			
७३	कम अलोन रेस्क्यु डिफरेन्ट टाईप्स	१	१			
७४	एक्सटेन्सन कर्ड ३० मिटर	२	२			
७५	सर्भिकल कोलार	४	४			
७६	रिप्लेस्मेण्ट अफ चेन स २४"	१	१			
७७	प्याडल	४	४			
७८	एसेण्डर (दायां र बायां)	२	२			
७९	फरुवा	७	७			
८०	पिक	९	९			
८१	साबेल	१०	१०			
८२	प्लाष्टिक हेल्मेट	१०	१०			
८३	रेस्क्यु ज्याकेट	१०	१०			
८४	गल ठुलो/सानो	१०	१०			
८५	मेघाफोन	३	२	१		
८६	रोड गार्ड	१०	१०			
८७	प्लाष्टिक बाल्टी	६	६			
					जिल्ला दैवी प्रकोपउद्धार समितिबाट प्राप्त	२०७६/०२/०२ गते

८८	प्लाष्टिक जग	८	६	२		
८९	बच्चरो	६	५	१		
९०	रेन्सुट	६	६			
९१	पानी बुठ	१०	१०			
९२	स्प्रेयर	१	१		जिल्ला बन कार्यालयबाटप्राप्त	२०७६/०२/०२ गते
९३	न्याकर	१	१			
९४	फायर फाईटर	२	२			
९५	तुम्लेट	२	२			
९६	Screw Carabiners	१६	१६			
९७	Harness (scrap belt)	८	८		गणको आन्तरिक स्रोतबाट	२०७१/०३/१९ गते
९८	Rapping/Climbing Rope	९५	९५			
९९	Nylone Rope	९	९			
१००	Figure 8	८	८			
१०१	Rapling Globes	१६जोर	१६			
१०२	कालो बञ्जी	२९	२९			
१०३	सरभाईवल किट	२९	२९			
१०४	मेडिकल किट	२९	२९			
१०५	ह्याम्बर क्रो	३	३			
१०६	कटिङ्ग पलायर	१०	१०			
१०७	३.२० को तार	९	९			
१०८	नाईलनको डोरी	९	९			
१०९	कालो टेप	१८	१८			
११०	भोल्ट व्याट्री	१८	१८			

खोज उद्धारमा खटिने जनशक्तिको विवरण:

यस गणबाट ६१९ जनाको फौज तथा खोज उद्धारमा खटिन सकिने ।

नुसूची-४ (ड)

नेपाल रेडक्रस सोसाइटीमा रहेको मौज्जात सामग्री

Name of Item																		
S	N	Blanket	Tarpolion	Utencial Set	SARI	Dhoti	JEEN	POPLINE	PRINT	Strectire	Rope	Tent	Helmet	Stick	Baisakhi	Family Pack	Bocket	Gumboot
1	Total Balance	50	50	50	50	50	50	50	50	15	100	4	30	15	5	20	150	10

उपशाखाको नाम तथा सभापतिहरूको नामावली

सि.नं.	उपशाखाको नाम	सभापति	सम्पर्क नम्बर
१	जोगबुडा उपशाखा	श्री पृथ्वी राज भट	९८६८७२५४८५
२	देवल उपशाखा	श्री गोपाल दत्त अवस्थी	९८४८७०२५७०
३	भद्रपुर उपशाखा	श्री भोज राज जोशी	९७४९५००८८२
४	शीर्ष उपशाखा	श्री पदम बहादुर माल	९८४८८५५५५२
५	भागेश्वर उपशाखा	श्री वीर भान शाही	९७५९५०२९०४
६	कोटेली उपशाखा	श्री प्रेम बहादुर साउद	९८६४३००४१२
७	आलिताल उपशाखा	श्री मान सिंह साउंद	९७४९५०३९५२
८	नवदुर्गा उपशाखा	श्री शेरबहादुर धामी	९८४८७६६१४७
९	घटाल उपशाखा	श्री विक्रम सिंह भण्डारी	९८४८८७२४७१
१०	अजयमेरु उपशाखा	श्री इश्वरी दत्त जोशी	९८४८८४७४४४
११	कैलपालमाण्डौ उपशाखा	श्री हरेन्द्र पनेरु	९८४८७४३२६४
१२	बेलापुर उपशाखा	श्री बहादुर सिंह ऐर	९८४८८५९९६५
१३	गणेशपुर उपशाखा	श्री ललीत प्रसाद जोशी	९८४८४४९५०४
१४	भुवनेश्वरी उपशाखा	श्री दिल बहादुर बिष्ट	९८४८७२६५६१
१५	गाँडखेत उपशाखा	श्री गणेश बोगटी	९८६६५९७६८२
१६	अशिग्राम उपशाखा	श्री तिलकराज भट्ट	९८४८८०२२२४
१७	सहश्रलिङ्ग उपशाखा	श्री खेम साउद	९८५८४२०६९४
१८	उग्रतारा उपशाखा	श्री देवकी भट्ट	९८४८८०१७२१
१९	बगरकोट उपशाखा	श्री भोज राज पन्त	९८४८७६८९७२
२०	रुपाल उपशाखा	श्री दिल बहादुर मडै	९८६५६५२९४२
२१	कीर्तिपुर उपशाखा	श्री बिष्णु राज भट्ट	९८६०१३३५३८
२२	अमरगढी उपशाखा	श्री राजेन्द्र प्रसाद भट्ट	९८४८८८८८४५
२३	चिपुर उपशाखा	श्री अम्मर ब. भाट	९७४९५१६१४१
२४	समैजी उपशाखा	श्री सुरेन्द्र ब. भण्डारी	९८४८७६७८३०
२५	मष्टामाण्डौ उपशाखा	श्री खगेश्वरि भण्डारी	९८४८७७४३०४
२६	रडुवा उपशाखा	श्री सुरज बहादुर मल्ल	९८४८७३३०१९

## नुसूची-५

स्वास्थ्य तथा पोषण विषयगतक्षेत्र सँग भएका स्रोत,साधन र क्षमताहरूः  
स्थानीय तहमा कार्यरत स्वास्थ्य शाखा प्रमुखहरूको विवरण

क्र.सं.	स्थानीय तह	शाखा प्रमुखको नाम	पद	मोबाईल नं.	ईमेल ठेगाना
१	अमरगढी	गणेश बहादुर बिष्ट	सि.अ.हे.व.अ.	९८५८७५१७५१	<a href="mailto:gnbista@gmail.com">gnbista@gmail.com</a>
२	परशुराम	तेज बहादुर सिंह	सि.अ.हे.व.अ.	९८४८७६९२९५	<a href="mailto:tejsingh22.ddl@gmail.com">tejsingh22.ddl@gmail.com</a>
३	आलिताल	धन बहादुर क्षेत्री	सि.अ.हे.व.अ.	९८४८८४७४२३	<a href="mailto:bhattdbr7423@gmail.com">bhattdbr7423@gmail.com</a>
४	अजयमेरु	गणेश बहादुर पाल	ज.स्वा.नि.	९८६८४६०७१९	<a href="mailto:ganeshpal010@gmail.com">ganeshpal010@gmail.com</a>
५	भागेश्वर	मान बहादुर साहु	ज.स्वा.नि.	९८५८७८४४६५	<a href="mailto:sahumanbahadur333@gmail.com">sahumanbahadur333@gmail.com</a>
६	गन्यापधुरा	बासुदेव नौन्याल	ज.स्वा.नि.	९८५८७७५००६	<a href="mailto:naunyalbasudev@gmail.com">naunyalbasudev@gmail.com</a>
७	नवदुर्गा	खगेन्द्र प्रसाद भट्ट	ज.स्वा.नि.	९८५८७८६७०१	<a href="mailto:kpchintan9@gmail.com">kpchintan9@gmail.com</a>

स्थानीय तहमा कार्यरत स्वास्थ्यकर्मीहरूको संख्या

क्र.सं.	स्थानीय तह	स्वीकृत दरबन्दी संख्या	स्वीकृत दरबन्दीमध्ये पदपूर्ति	हाल कार्यरत स्वास्थ्यकर्मी संख्या					म.स्वा.स्व.से. संख्या
				स्थायी	करार - दरबन्दी	करार - स्थानीय	करार - अन्य	जम्मा	
१	अमरगढी	23	22	22		12		34	78
२	परशुराम	33	20	20	9	36	5	70	82
३	आलिताल	12	11	10	2	14	2	28	55
४	अजमेरु	27	27	28		19	3	50	81
५	भागेश्वर	17	13	13	4	16		33	54
६	गन्यापधुरा	22	22	21		25	1	47	59
७	नवदुर्गा	22	15	15	1	21		37	65
<b>जम्मा</b>		<b>156</b>	<b>130</b>	<b>129</b>	<b>16</b>	<b>143</b>	<b>11</b>	<b>299</b>	<b>474</b>

स्वास्थ्यतर्फ गठित जिल्ला स्तरीय द्रुत प्रतिकार्य टोली (DRRT) को नामावली

सी.न.	नामथर	पद	कार्यालय	सम्पर्क न.	कैफियत
१	केशर बहादुर साउद	ज.स्वा.अ.	स्वास्थ्य कार्यालय डडेल्धुरा	९८४८५४९८३७	संयोजक
२	डा.सुनिल पन्त	मे.अ.	डडेल्धुरा अस्पताल डडेल्धुरा	९८६८४७६६४०	सदस्य
३	भवान सिंह कुँवर	प.नि.सु.नि.	स्वास्थ्य कार्यालय डडेल्धुरा	९८४८७२०७१४	सदस्य
४	बीरेन्द्र सिंह बडाल	ल्या.टे.नि.	स्वास्थ्य कार्यालय डडेल्धुरा	९८६६७०३२३२	सदस्य
५	जनक चन्द	त.अ.	स्वास्थ्य कार्यालय डडेल्धुरा	९८५८०५२८०८	सदस्य
६	पदम राज ओझा	अ.छै.प्र.	स्वास्थ्य कार्यालय डडेल्धुरा	९८६८७७१६६६	सदस्य
७	हरि प्रसाद भट्ट	भे.क.सु.नि.	स्वास्थ्य कार्यालय डडेल्धुरा	९८४८७८९५५३	सदस्य
८	आरती पाण्डेय	प.हे.न.	स्वास्थ्य कार्यालय डडेल्धुरा	९८६८७११५४९	सदस्य
९	प्रेम ऐर	ज.स्वा.नि.	अमरगढी नगरपालिका	९८४८७३१५०६	सदस्य

१०	भोज बहादुर पाल	अ.हे.व.	स्याउले आ.स्वा.के.	९८६५६१६९७६	सदस्य
११	सुकृती जोशी	सी.अ.न.मि.	भूमिराज स्वास्थ्य चौकी	९८६८७००१००	सदस्य

### स्वास्थ्य संस्था प्रमुखहरुको विवरण

सी.न.	स्वास्थ्य संस्थाको नाम	गा.पा./न.पा.	वडा न.	प्रमुखको नाम	सम्पर्क न.	
१	गन्यापधुरा गाउँपालिका (संयोजक)	गन्यापधुरा		बाशुदेव नौन्याल	९८४८४४४१४६	
२	असिग्राम स्वास्थ्य चौकी		१	सुनिता खाती	९८६५८८४९१२	
३	गणेशपुर स्वास्थ्य चौकी		२	प्रेम प्रसाद भण्डारी	९८४८५३९९७१	
४	मण्टामाण्डौ स्वास्थ्य चौकी		३	निर्मला भण्डारी	९८४०३९५३२६	
५	कैलपालमाण्डौ स्वास्थ्य चौकी		४	किशोर पाण्डेय	९८४८७२६०३५	
६	रेल सा.स्वा.इ.		५	दिपक बहादुर ओली	९८४८४७६४३८	
७	अमरगढी नगरपालिका (संयोजक)	अमरगढी		गणेश बहादुर बिष्ट	९८५८७५१७५१	
८	स्याउले आ.स्वा.के.		१	भोज बहादुर पाल	९८६५६१६९७६	
९	बिरखम आ.स्वा.के.		२	प्रमिला शर्मा	९८४८७२८५३४	
१०	घटाल स्वास्थ्य चौकी		३	लोकराज पनेरू	९८४८७२८५३०	
११	भलिया आ.स्वा.के.		४	हेमराज ओझा	९८४८७६५०१९	
१२	डडेल्धुरा अस्पताल		५	डा.चेतराज भट्ट	९८५८७५३२०१	
१३	भजनौटा आ.स्वा.के.		६	धर्म ताम्राकार	९८४८८०१०६८	
१४	उग्रतारा स्वास्थ्य चौकी		७	ललित के.सी.	९८४८७६५४६७	
१५	डकले आ.स्वा.के.		८	दुर्गा दियाल	९८४८४८३१०२	
१६	भूमिराज स्वास्थ्य चौकी		९	श्यामराज बोहरा	९८४८८२७२८९	
१७	सहृथलिङ्ग स्वास्थ्य चौकी		१०	लोकराज भट्ट	९८४८७५०८५४	
१८	सल्लाघारी आ.स्वा.के.		११	प्रेम जोशी	९८४८७१८३९५	
१९	अजयमेरू गाउँपालिका (संयोजक)		अजयमेरू		गणेश बहादुर पाल	९८६८४६०७१९
२०	समैजी स्वास्थ्य चौकी			१	हिक्मत कठायत	९८४८७२८०७५
२१	खतेडा सा.स्वा.इ.	१		अम्बादत्त भट्ट	९८४८८२६१६४	
२२	रोल्ली सा.स्वा.इ.	२		जानकी घर्ती मगर	९८६९५६३६५५	
२३	चमडा स्वास्थ्य चौकी	२		दिपेन्द्र पन्त	९८६८४६७९०१	
२४	भद्रपुर स्वास्थ्य चौकी	३		देबु थापा	९८६४८१२९२२	
२५	चिपुर स्वास्थ्य चौकी	४		खेम बहादुर पाल	९८६८८५१०२५	
२६	देवल स्वास्थ्य चौकी	५		गणेश ऐडी	९८४८८२२६१३	
२७	गाल सा.स्वा.इ.	५		बबिता ठगुन्ना	९८४०९२४५८७	
२८	राजुल सा.स्वा.इ.	६		भुवन पन्त	९८६८८६९६४५	
२९	भण्डारीगाउँ सा.स्वा.ई.	६		उर्मिला बिष्ट	९८६८७२६६८०	

३०	भुल्कुडा सा.स्वा.इ.		६	छत्र ऐर	९८४८८०१८६९
३१	नवदुर्गा गाउँपालिका (संयोजक)	नवदुर्गा		खगेन्द्र प्रसाद भट्ट	९८६८५८६७०१
३२	कोटेली स्वास्थ्य चौकी		१	लाल बहादुर साँउद	९८४८८४९००१
३३	मणिलेक स्वास्थ्य चौकी		२	मिनराज धिक्त	९८५८७५१३३३
३४	नवदुर्गा स्वास्थ्य चौकी		३	तारा प्रसाद भट्ट	९८४८७७८७८९
३५	बेलापुर स्वास्थ्य चौकी		४	चेतराज अवस्थी	९८४८७४३०६५
३६	चामा सा.स्वा.इ.		५	हर्क बि.क.	९८६५९३९८५९
३७	भागेश्वर गाउँपालिका (संयोजक)	भागेश्वर		मान बहादुर साहु	९८५८७८४४६५
३८	पनिउट आ.स्वा.के.		१	लोक बहादुर पाल	९८४८८७१९५५
३९	रूपाल स्वास्थ्य चौकी		२	चेतना कुमारी ओझा	९८६५८६५४००
४०	भागेश्वर स्वास्थ्य चौकी		३	गौतम शाही	९८४८७३९२१४
४१	बगरकोट स्वास्थ्य चौकी		४	क्रिति बहादुर बिष्ट	९८४८७५३५०७
४२	सिराड आ.स्वा.के.	५	सुरेश नाथ	९८६८४२३५९२	
४३	परशुराम नगरपालिका (संयोजक)	परशुराम		तेज बहादुर सिंह	९८४८७६९२९५
४४	बोडा आ.स्वा.के.		१	गणेश नाथ	९८४८५४४८५३
४५	बसौटी आ.स्वा.के.		२	हरि प्रसाद भट्ट	९८६२४६२८७४
४६	गोगन सहरी स्वास्थ्य केन्द्र		२	अस्मिता बोहरा	९७४६४७६०९३
४७	शिर्ष आ.स्वा.के.		३	युवराज डाँगी	९८६५६३७७४७
४८	कटाल सहरी स्वास्थ्य केन्द्र		४	नन्दराम नाथ	९८४८८३०२३६
४९	शिर्ष स्वास्थ्य चौकी		५	धनिराम बोहरा	९८४८४९५६०४
५०	बन्ड आ.स्वा.के.		६	गोविन्द बहादुर साउद	९८६८७२६२८३
५१	शिमलखेत श.स्वा.के.		६	जानकी जाग्री	९७६२२९९७१४
५२	मलास श.स्वा.के.		७	जनक सिंह धामी	९८४८८०९३२
५३	साँदनी स्वास्थ्य चौकी		७	जय बहादुर धामी	९८६८७९१२९२
५४	जमरानी सहरी स्वास्थ्य केन्द्र		८	रमेश बोहरा	९८६६१०५०२३
५५	साईसौन श.स्वा.के.		८	जनक बोहरा	९८६८८५९५५५
५६	गाईबाधे आ.स्वा.के.		९	दिपेश बोहरा	९८४८४९०४६३
५७	जोजला आ.स्वा.के.		१०	पुजा कार्की	९८६६६५४२६५
५८	कुर्मुल्ले श.स्वा.के.		१०	पदम भट्टराई	९८४८५४५७२६
५९	सिमलबंड श.स्वा.के.		११	प्रेम राज भट्ट	९८६४३२४७३२
६०	सलेता सहरी स्वास्थ्य केन्द्र	११	प्रेम राज भट्ट	९८४८८३०२५७	
६१	जोगबुडा अस्पताल	१२	डा. जितेन्द्र चौधरी	९८६५५५८२०५	
६२	आलिताल गाउँपालिका (संयोजक)	आलिताल		धन बहादुर क्षेत्री	९८४८८४७४२३
६३	हडतोला आ.स्वा.के.		१	नरेश बिष्ट	९८२२९५२१६४
६४	गाङ्खेत स्वास्थ्य चौकी		२	चेतराज जोशी	९८४८५५६६१५

६५	चौड आ. स्वा. के.	३	दिनेश बिष्ट	९७४८२५०४७७
६६	घरेलु आ. स्वा. के.	४	ममता साह	९८६८५५६६६
६७	भित्रिसैन आ. स्वा. के.	५	निरा मडै	९८४८२४१५७५
६८	मेलखाली आ. स्वा. के.	६	कुन्ती जोशी	९८६८७८१९६०
६९	भाडी सा. स्वा. इ.	७	लोक बहादुर बोहरा	९८४२८७००३५
७०	आलिताल स्वास्थ्य चौकी	८	जनक राज भट्ट	९८४८७५२२६९

### अनुसूची-६

नेपाल प्रहरी एवं यूनीटहरूको सम्पर्क नं. र ठेगाना

सि.न	दार्जा	नामथर	प्रहरी ईकाईकोनाम	व्यक्तिगत नं.	कार्यालयको CUG नं.
१	जिल्ला प्रहरी कार्यालय डडेल्धुरा संचार				9858790070, 9862480085
२	प्र.ना.उ.	मनोहरप्रसाद भट्ट	जि.प्र.का.डडेल्धुरा	9851281332	9858715555
३	प्र.नि	सुरेन्द्र प्रसाद जोशी	जि.प्र.का.डडेल्धुरा	9858790249	9862480018
४	प्र.नि.	उमाकान्तजोशी	जि.प्र.का.डडेल्धुरा	9851281629	
५	प्र.नि	गंगा दत्तबडु	ई.प्र.का जोगबुडा	9851281028	9858751137, 9862480117
	प्र.नि.	कुसुम नायक	जि.प्र.का.डडेल्धुरा	9851281098	
६	प्र.ब.ना.नि.	कमल बहादुरशाह	ई.प्र.का.तातापानी. तातापानी	9848600073	096-690970, 9862480118
७	प्र.स.नि.	कृष्ण सिंहनायक	प्र.चौ. शिर्ष	9864329288	9862480026
८	प्र.स.नि	मान बहादुरचन्द	प्र.चौ. रुपाल	9848759772	9862480147
९	प्र.स.नि	देव बहादुरथलाल	प्र.चौ. लामिकाण्डे	9848487783	9862480143
१०	प्र.स.नि.	राम बहादुरधानुक	प्र.चौ.देवलदिव्यपुर	9851219801	9862480116
११	प्र.स.नि.	भान सिंहधामी	प्र.चौ. बगरकोट	9865578873	096-690874, 9862480139
१२	प्र.ह.	दिलानन्दभट्ट	प्र.चौ. अनारखोली	9848898265	9862480021
१३	प्र.ना.नि.	धनबिर सिंहधामी	प्र.चौ.बेलापुर	9864947737	9862480119
१४	प्र.स.नि	दिपेन्द्रबहादुर चन्द	प्र.चौ. पोखरा	9860595380	9862480142
१५	प्र.स.नि.	भिम राजभट्ट	प्र.चौ. सकायल	9848651235	9864609999, 9862480124
१६	प्र.स.नि.	दिपेन्द्रकुमार किमाडी	प्र.चौ. स्याउले	9858490210	096-420211, 9862480132

१७	प्र.स.नि.	अनिल कुमारबिष्ट	प्र.चौ. भात्काँडा	9843445927	9862480110
१८	प्र.स.नि	गजेन्द्रसिंह कार्की	प्र.चौ. गाडखेत	9864801795	096-690943, 9862480023
१९	प्र.स.नि.	भुवन सिंह धामी	प्र.चौ.आलिताल	9848802554	9862480079
२०	प्र.ना.नि.	चन्द्रसिंह धामी	प्र.चौ. बागवजार	9858424403	9862480083
२१	प्र.स.नि	लोकेन्द्र रावल	प्र.चौ. बडाल	9812644038	096-690960, 9862480084
२२	प्र.स.नि	दिलिप सिंहधामी	प्र.चौ. भद्रपुर	9862114442	9862480109
२३	प्र.स.नि	सुमन ओझा	का.सु.गार्ड डडेलधुरा	9860695269	096-420215, 9862480081
२४	प्र.ह.	केशव सिंहधामी	जिल्ला अदालत	9868448747	9862480093
२५	प्र.ह.	मान बहादुरधामी	प्र.जि.अ.नि.सु.गार्ड	9848768245	9862480082
२६	प्र.स.नि.	अम्मर सिंहकठायत	अ.प्र.पोष्ट चमडा	9848618108	096-690926, 9862480089
२७	प्र.स.नि.	प्रेम सिंहबोहरा	अ.प्र.पोष्ट कुरमुले	9865643165	9862480096
२८	प्र.ह.	दिपेन्द्रबहादुर बम	अ.प्र.पोष्ट चिपुर	9848434322	9862480094
२९	प्र.ब.ह.	करन सिंहखत्री	अ.प्र.पोष्ट जैसेरा	9864318174	9862480092
३०	प्र.ह.	मान बहादुर बुढाऐर	अ.प्र.पोष्ट ऐरोडा	9848875464	
३१	प्र.ह.	कर्णबहादुर चन्द	अ.प्र.पोष्ट ठाँटाबजार	9848993941	
३२	प्र.स.नि	तेज सिंहभाट	अ.प्र.पोष्ट गाईबाधे उदासीपुर	9848875226	
३३	प्र.स.नि.	रण बहादुर बुढा	अ.प्र.पोष्ट धिमडा	9847541351	
३४	प्र.ब.ह.	पदम बहादुरबलायर	अ.प्र.पोष्ट बेडुपानी	9865531758	
३५	प्र.स.ह.	भरत बहादुरमल्ल	उपक्षेत्रीय अस्पताल	9848601870	9862480017
३६	प्र.ना.नि.	जितमानधामी (के.सी.)	जि.ट्रा.प्र.का स्याउले	9851284698	096-420929, 9862480140



## अनुसूची-७

सशस्त्र प्रहरी बल नेपाल नं.५२ गुल्म हे.क्वा. डडेल्धुरा र सिमा सुरक्षार्थ खटिईएका सशस्त्र प्रहरी  
कर्मचारीहरुको विवरण:-

सि.नं.	कार्यालयको नाम	दर्जा	कार्यालय प्रमुख	फोन नं.	ठेगाना
१	सशस्त्र प्रहरी बल नेपाल नं. ५२ गुल्म हे.क्वा. डडेल्धुरा	स.प्र.ना.उ.	जनकराज उपाध्याय	९८५१२७२७३९	अमरगढी-०७
२	सशस्त्र प्रहरी बल नेपाल बि.ओ.पि. परिगाउँ	स.प्र.नि.	गंगाधर मल्ल	९८५१२७२७४१	परशुराम-०५
३	सशस्त्र प्रहरी बल नेपाल बि.ओ.पि. सिमशिरा	स.प्र.ना.नि.	दान बहादुर बिष्ट	९८५१२७२७४३	परशुराम-०३
४	सशस्त्र प्रहरी बल नेपाल बि.ओ.पि. साँदनी	स.प्र.ना.नि.	भोपेन्द्र रोकाया	९८५१२७२७४५	परशुराम-०७
५	सशस्त्र प्रहरी बल नेपाल बि.ओ.पि. रुपालीगाड	स.प्र.ना.नि.	देबराज उप्रेति	९८५१२७२७४७	भागेश्वर-०१
६	सशस्त्र प्रहरी बल नेपाल बि.ओ.पि. तातापानि	स.प्र.ना.नि.	जमन सिंह धामी	९८५१२७२७४९	परशुराम-०६

## अनुसूची-८

निजी क्षेत्र सँग रहेका उपकरणहरु

सि.न.	फर्मको नाम	विवरण	संख्या	सम्पर्क न.	रहेको स्थान
१	राजेन्द्र निर्माण सेवा प्रा.ली.	स्काईभेटर	५	९८४८७२८२२२	जिल्ला लगायत विभिन्न निर्माण स्थलमा रहेका
२	राजेन्द्र निर्माण सेवा प्रा.ली.	ब्याक्होई लोडर	२	९८४८७२८२२२	
३	चाँदनी कन्स्ट्रक्सन क.प्रा.ली.	स्काईभेटर	१	९८४८८००३९३	
४	चाँदनी कन्स्ट्रक्सन क.प्रा.ली.	ब्याक्होई लोडर	२	९८४८८००३९३	
५	राष्ट्रसेवा निर्माण सेवा	स्काईभेटर	१	९८४८८०३८४२	
६	निश्चल कन्स्ट्रक्सन प्रा.ली.	ब्याक्होई लोडर	१	९८५८७५१२१२	
७	नौलाकोट निर्माण सेवा	ब्याक्होई लोडर	१	९८४८८३१०४३	
८	आलोक निर्माण सेवा	स्काईभेटर	२	९८४८७२८९०५	
९	आलोक निर्माण सेवा	ब्याक्होई लोडर	२	९८४८७२८९०५	
१०	पुजा निर्माण सेवा	स्काईभेटर	१	९८४८८०७३७९	
११	पुजा निर्माण सेवा	ब्याक्होई लोडर	१	९८४८८०७३७९	
१२	डि.आर. निर्माण सेवा	स्काईभेटर	१	९८४८७६७३९३	
१३	डि.आर. निर्माण सेवा	ब्याक्होई लोडर	१	९८४८७६७३९३	
१४	एस.के. कन्स्ट्रक्सन	स्काईभेटर	१	९८५८७५१६७३	
१५	एस.के. कन्स्ट्रक्सन	ब्याक्होई लोडर	२	९८५८७५१६७३	
१६	कालिका निर्माण सेवा	स्काईभेटर	१	९८५८७५१३६१	

१७	कालिका निर्माण सेवा	ब्याक्होई लोडर	१	९८५८७५९३६९	
१८	दिव्याज्योती निर्माण सेवा	स्काईभेटर	१	९८५९२९९७८२	
१९	दिव्याज्योती निर्माण सेवा	ब्याक्होई लोडर	१	९८५९२९९७८२	
२०	त्रिपुरासुन्दरी कन्स्ट्रक्सन	स्काईभेटर	१	९८६८५३९६४४	
२१	त्रिपुरासुन्दरी कन्स्ट्रक्सन	ब्याक्होई लोडर	१	९८४८८०५२८०	
२२	टि.वि.कन्स्ट्रक्सन	ब्याक्होई लोडर	१	९८५८७५९९९३	
२३	युसव कन्स्ट्रक्सन	ब्याक्होई लोडर	१	९८५८७८३०५२	
२४	बडैला कन्स्ट्रक्सन	स्काईभेटर	२	९८५८७७६६४४	
२५	जयलक्ष्मी निर्माण सेवा	ब्याक्होई लोडर	१	९८४८७६७२३३	

श्रोत:निर्माण व्यवसायी संघ, डडेल्धुरा फोन नं.०९६ ४९००४७

### अनुसूची-९

### डडेल्धुरा जिल्लामा हाल संचालित एम्बुलेन्सहरुको विवरण

सी.न.	न.पा./गा.पा.	स्वास्थ्य सस्थाको नाम	एम्बुलेन्स न.	चालकको नाम	सम्पर्क न.	क्याटेगोरी	GPS जडान
१	परशुराम	जोगबुडा अस्पताल	Su.pa.01001 jh 349	तेज बहादुर थापा	9848831157	B	NO
२	आलिताल	गांखेत स्वास्थ्य चौकी	Ma.1 jh 111	दत्त बोहरा	9746328303, 9815682186	C	YES
३	भागेश्वर	बगरकोट स्वास्थ्य चौकी	Se.1jh311	गोविन्द नाथ	9868558339	C	YES
४	अजयमेरु	भद्रपुर स्वास्थ्य चौकी	<a href="#">SU.PA.PRA04-001-JHA0004</a>	पुस्कर पन्त	9865812927	C	YES
५	अजयमेरु	देबल दिव्यपुर स्वास्थ्य चौकी	<a href="#">ma1jh112</a>	तेज बहादुर पाल	9848776264	C	YES
६	नवदुर्गा	गा.पा. कार्यालय मणिलेक	Su pra pa 01001 jha 409	राजेन्द्र कैनी	9848769515	C	YES
७	अमरगढी	डडेल्धुरा अस्पताल	Se.1jh247	दिपक पन्त	9848766601	C	YES
८	अमरगढी	डडेल्धुरा अस्पताल	ma.1 jh 077	सुरेश ठकुराठी	9868407546	C	YES
९	अमरगढी	डडेल्धुरा अस्पताल	ba01002jha5994	पुष्पराज पाठक	9848765599	C	YES

### अनुसूची १०

डडेल्धुरा जिल्ला स्थित सुचारु अवस्थामा रहेका पुर्वसुचना केन्द्रको नाम र सम्पर्क नं.

सिं.नं.	सुचना केन्द्रको सम्पर्क व्यक्तिको नाम	सम्पर्क नं.	ठेगाना	केन्द्रको प्रकार	नदी तथा बेसीन क्षेत्र	वेवसाईड	कैफियत
४	यादव बोगटी	९८०६४०४५२५	आलीताल गा.पा. वार्ड नं. ८ कालाकोट	रंगुन नदी अवलोकन केन्द्र	रंगुन नदी जलाधार तल्लो क्षेत्र	<a href="http://cbfews.ici.mod.org/twims/cbfewsmap/?stationID=NPL003">http://cbfews.ici.mod.org/twims/cbfewsmap/?stationID=NPL003</a>	नदीको जलस्तर कती मिटर छ, खतरा छ कि छैन भन्ने जानकारी लिने दिने
५	पशुपती धामी	९८४८९८३९६२	परशुराम १२ कैनपानी	रंगुन नदी अवलोकन केन्द्र	रंगुन नदी जलाधार तल्लो क्षेत्र		नदीको जलस्तर कती मिटर छ खतरा छ की छैन भन्ने जानकारी लिने दिने
६	तारा दत्त जोशी	९८४७६९९७५२	परशुराम ५ परशुराम धाम	महाकाली नदी, नदी अवलोकन केन्द्र	महाकाली जालाधार क्षेत्र माथिललो क्षेत्र	<a href="http://www.wscada.net/display/parsurammunicipality/">www.wscada.net/display/parsurammunicipality/</a>	महाकाली नदीको जलस्तर र खतरा छ की छैन भनी जानकारी लिने दिने
७	निरज साउद	९८६८४६७७४६	परशुराम १२ जोगबुडा	बर्षा मापन केन्द्र	रंगुन नदी जलाधार भित्रीमधेस क्षेत्र		जोगबुडा क्षेत्रमा परेको पानीको अवस्था बारे जानकारी दिने लिने
८	नरेश देउवा	९८४८८७९६५६	गन्यनपधुरा गा.पा. शाहुखर्क	बर्षा मापन केन्द्र	रुवाखोला नदी माथिल्लो जलाधार ( महाभारत) क्षेत्र		रुवाखोला नदीको माथिल्लो क्षेत्र शाखहुखर्क क्षेत्रमा परेको पानीको अवस्था र खतराको अवस्था बारे जानकारी दिने लिने
९	लक्ष्मी देवी जोशी	९८६५६५३२६८	भागेश्वर गा.पा.	बर्षा मापन केन्द्र			

		९८६५६५३२६९	रूपाल, रुईनवाटा		रूपालीगाड माथिल्लो जलाधार ( महाभारत) क्षेत्र		रूपालीगाडको माथिल्लो क्षेत्रमा परेको पानीको अवस्था र खतराको अवस्था बारे जानकारी दिने लिने
१०	श्याम बहादुर सुनार	०९६, ४२०२२१ ९८४८०८४०९६	जिल्ला जल तथा मौषम विज्ञान विभाग फिल्ड कार्यालय डडेल्धुरा	बर्षा मापन तथा जिल्लाका सबैमौषमी पुर्वानुमान बारे सुचना बारे जानकारी दिने	जिल्ला भरी		
११	किरण बहादुर रावत	०९६ ४२०९२० ९८४८३०८५२ ३	जिल्ला आपतकालिन कार्य संचालन केन्द्र, जिल्ला प्रशासन कार्यालय डडेल्धुरा	जिल्लाका विभिन्न स्थानका विपद्, बर्षा आदी संग सम्बन्धित सुचना संकलन एवं आदान प्रदान गर्ने केन्द्र	जिल्ला भरि		
११	रमेश पनेरु	९८४८७८१५०६ ९८१४६६०१०६	परशुराम न.पा. ६ कुणा	महाकाली नदीको जलस्तर बारे समुदायमा जानकारी आदान प्रदान गर्ने	महाकाली जालाधार क्षेत्र तल्लो तटीय क्षेत्र		
११	प्रताप बोहरा	९७४९५३३५५१	गौरा बजार	बर्षा मापन केन्द्र	रंगुन नदी जलाधार माथिल्लो ( महाभारत तर्फ) क्षेत्र		गौरा क्षेत्र र आसपासमा परेको पानीको अवस्था बारे जानकारी दिने लिने

अनुसूची-११

संघीय सांसद तथा प्रदेशसभा सदस्यहरूको सम्पर्क नम्बर

क्र.सं.	सभासदहरूको नाम	राजनैतिक दलहरूको नाम	सम्पर्क नम्बर
१	मा. श्री शेर बहादुर देउवा	नेपाली कांग्रेस (प्रत्यक्ष) प्रतिनिधिसभा	९८५१०८७२८८
२	मा. श्री डा. आरजु राणा	नेपाली कांग्रेस (समानुपातिक) प्रतिनिधिसभा	९८६२५६६८४०
३	मा. श्री महेश कुमार महारा	ने.क.पा. माओवादी केन्द्र (राष्ट्रिय सभा)	९८४८७६५४३३
४	मा. श्री जगत बहादुर पार्की	ने.क.पा. माओवादी केन्द्र (राष्ट्रिय सभा)	
५	मा. श्री खगराज भट्ट	ने.क.पा.माओवादी केन्द्रे (प्रदेशसभा) प्रत्यक्ष	९८४८८०६६९६
६	मा. श्री डा. तारा प्रसाद जोशी	स्वतन्त्र (प्रदेशसभा) प्रत्यक्ष	९८४८७३३८५१
७	मा. श्री सरस्वती खड्का	नेपाली कांग्रेस (प्रदेशसभा) समानुपातिक	९८४८८२६०५५
८	मा. श्री गिता देवी माल	ने.क.पा. माओवादी केन्द्र (प्रदेशसभा) समानुपातिक	९८५८४८८००१

अनुसूची १२

स्थानीय तहका प्रमुख/उपप्रमुख, अध्यक्ष/उपाध्यक्ष र वडा अध्यक्षहरुको सम्पर्क नं

सि. नं	न.पा/गा.पाको नाम /वडा नं	पद	नाम	सम्पर्क नं
१	अमरगढी नगरपालिका	नगर प्रमुख	डिल्ली राज जोशी	९८४१३१४२९४
	अमरगढी नगरपालिका	नगर उपप्रमुख	पार्वती झुकाल	९८४८९८३३३३
	१	अध्यक्ष	लोक बहादुर ऐर	९८६८४७५८५१
	२	अध्यक्ष	हेम राज पन्त	९८४८७५१५१३
	३	अध्यक्ष	तिर्थ बहादुर ऐर	९८४८७१०६६१
	४	अध्यक्ष	परमानन्द शाहु	९८६८८६७४५०
	५	अध्यक्ष	टंक क्षेत्री	९८४८८७०५७२
	६	अध्यक्ष	केबी ताम्राकार	९८६३३६५५४६
	७	अध्यक्ष	खडक बहादुर बोहरा	९८४८७३३९१४
	८	अध्यक्ष	नर बहादुर साँकी	९८४८८४७१०१
	९	अध्यक्ष	जगत बहादुर महर	९८६८७०२६५४
	१०	अध्यक्ष	खेम राज भट्ट	९८४८४४६४५६
११	अध्यक्ष	धर्म सिंह धानुक	९८६८५६६७२४	
२	परशुराम नगरपालिका	नगर प्रमुख	भरत बडायर जोशी	९८५११६७९३५
	परशुराम नगरपालिका	नगर उपप्रमुख	बिमला कुमारी बोहरा	९८६४९७३२०२
	१	अध्यक्ष	लाल बहादुर धामी	९८५८७४५४४४
	२	अध्यक्ष	रमेश बहादुर बोहरा	९८५१२५९८५७
	३	अध्यक्ष	नरेश बहादुर खवास	९८६२४६२६७६
	४	अध्यक्ष	बिश्राम सिंह बोहरा	९८४८८५९२६२
	५	अध्यक्ष	दिल बहादुर शाही	९८४८८३१०३३
	६	अध्यक्ष	खगेन्द्र बहादुर सिंह	९८४८७४०१०४
	७	अध्यक्ष	कर्ण बहादुर धामी	९८६०९११९१३
	८	अध्यक्ष	दिनेश प्रसाद जोशी	९८६४५९५७२२
	९	अध्यक्ष	देब बहादुर बोहरा	९८२५६०६७७७
	१०	अध्यक्ष	राज कुमार भाट	९८२५६४९२०८
११	अध्यक्ष	प्रकाश ऐर	९८६१८७९३१५	

	१२	अध्यक्ष	महाबिर कामी	९८६८४७४९५६
३	गन्यापधुरा गा.पा	अध्यक्ष	ईन्द्र बहादुर कार्की	९८५८७४५५८०
	गन्यापधुरा गा.पा	उपाध्यक्ष	ज्ञानु कुमारी सेटी	९८४१७४०२७१
	१	अध्यक्ष	नरेश राज भण्डारी	९८४८७६८८१९
	२	अध्यक्ष	मनोज बहादुर देउवा	९८५१३३२४४७
	३	अध्यक्ष	चक्र बहादुर देउवा	९८०६४०९३८५
	४	अध्यक्ष	नरेन्द्र कुमार भट्ट	९८४८७६५५१०
	५	अध्यक्ष	चन्द्र प्रसाद रोस्यारा	९८४८७१०२५८
४	नवदुर्गा गा.पा	अध्यक्ष	लक्ष्मी प्रसाद अवस्थी	९८४८७७६६७५
	नवदुर्गा गा.पा	उपाध्यक्ष	निर्मला कुमारी बोगटी	९८४८७२८७२९
	१	अध्यक्ष	शेर बहादुर साउद	९८४८७३३४८४
	२	अध्यक्ष	दिल बहादुर बिष्ट	९८४८७२५६५१
	३	अध्यक्ष	भक्त बहादुर कठायत	९८४८८८९८२२
	४	अध्यक्ष	पदम बहादुर बिष्ट	९८४८७७६६२६
	५	अध्यक्ष	प्रेम सिंह ऐर	९८४८७२८०३४
५	भागेश्वर गा.पा	अध्यक्ष	हेम राज चटौत	९८५८७५१७९०
	भागेश्वर गा.पा	उपाध्यक्ष	पुष्पा ठकुराठी	९८६२४६४२२४
	१	अध्यक्ष	मणिकराज भट्ट	९८६८८७६६५२
	२	अध्यक्ष	उपेन्द्र बहादुर जोरा	९८४८९९११३१
	३	अध्यक्ष	डम्बर राज जोशी	९८४८७०६९९५
	४	अध्यक्ष	बसन्त राज चटौत	९८६०८१७६०१
	५	अध्यक्ष	नरेन्द्र बहादुर थापामगर	९८६८३४०३९९
६	आलिताल गा.पा	अध्यक्ष	शेर सिंह पार्की	९८४११५१६८१
	आलिताल गा.पा	उपाध्यक्ष	मैना कुमारी रावल (बोहरा)	९८६९९८६५१२
	१	अध्यक्ष	यज्ञ बहादुर देउवा	९८६३११०५३४
	२	अध्यक्ष	प्रमोद बहादुर मल्ल	९८०५७७७६४१
	३	अध्यक्ष	बल बहादुर बुढामगर	९८१५६१७०८८
	४	अध्यक्ष	कमल सिंह बोहरा	९८६८६७३९४९
	५	अध्यक्ष	डम्बर बहादुर ढाँट	९८०६४९९५१७

	६	अध्यक्ष	कुम्भर बुढा	९८६५८५४५८८
	७	अध्यक्ष	बिर बहादुर बोहरा	९८६६१०६००६
	८	अध्यक्ष	धन बहादुर बोहरा	९८४८७४०७६२
७	अजयमेरु ग.पा	अध्यक्ष	उमेश प्रसाद भट्ट	९८५८७५०२२६
	अजयमेरु ग.पा	उपाध्यक्ष	बसन्ती पाल	९८४८७३३३०२
	१	अध्यक्ष	दत्ती सिंह भण्डारी	९७४११३११२३
	२	अध्यक्ष	शिबराज भट्ट	९८४८७६६३४३
	३	अध्यक्ष	रमेश प्रसाद बाहुन	९८४८७७२०७७
	४	अध्यक्ष	टिका बहादुर बिष्ट	९८०५७६१६९०
	५	अध्यक्ष	राजबहादुर पाल	९८६५७६१२५१
	६	अध्यक्ष	हरी भण्डारी	९८५८७५३९०५

### अनुसूची १३

### डडेल्धुरा जिल्ला स्थित कार्यालय प्रमुखहरुको नामावली विवरण

सि.नं.	कार्यालयको नाम	कार्यालय प्रमुख		सम्पर्क टेलिफोन	
		पद	नाम,थर	कार्यालयको नं.	मोबाईल नम्बर
१	जिल्ला प्रशासन कार्यालय	प्रमुख जिल्ला अधिकारी	श्री विश्वराज न्यौपाने	४२०१३३	९८५८७१७७७७
२	जिल्ला अदालत	माननीय जिल्ला न्यायधिश	श्री बालकृष्ण बाग्ले	४२०१३०	९८४१२५८८३७
३	जिल्ला समन्वय समितिको कार्यालय	नि. जिल्ला समन्वय अधिकारी	श्री करुणाकर पन्त	४१०१४४	९८५८७२२२२२
४	जिल्ला सरकारी वकिल कार्यालय	नि. जिल्ला न्यायधिवक्ता	श्री मोहनी प्रसाद जोशी	४२०२३७	९८५८७७५२३७
५	कर सेवा कार्यालय	प्रमुख कर अधिकृत	श्री तिर्थ राज बराल	४१०३०८	९८५८७७७८००
६	रणबम गण दहव्यारेक, डडेल्धुरा	प्रमुख सेनानी	श्री बाल मुकुन्द थापा	४२०५००	९८६३०२९०२०
७	जिल्ला प्रहरी कार्यालय	प्रहरी नायब उपरिक्षक	श्री मनोहर प्रसाद भट्ट	४२०१७६	९८५८७५५५५५
८	राष्ट्रिय अनुसन्धान जिल्ला कार्यालय	प्र.अ.अ.	श्री महेश प्रसाद अवस्थी	४२०११७	९८५८७८५८५८
९	सशस्त्र प्रहरी बल, नेपाल नं ५२ गुल्म हे.क्वा.	स. प्र. ना.उ.	श्री जनक राज उपाध्याय	९८५१२७२५१३	९८५१२७२७३९
१०	डडेल्धुरा अस्पताल	नि.मे.सु.	श्री डा. चेत राज भट्ट	४२०१६५	९८५८७५३२०१
११	कोष तथा लेखा नियन्त्रक कार्यालय	प्रमुख कोष नियन्त्रक	श्री चेत राज जोशी	४१०१७७	९८४८५२१६६६
१२	शिक्षा विकास तथा समन्वय इकाई	इकाई प्रमुख	श्री नारद प्रसाद जोशी	४२०१३५	९८५८७५२७००
१३	भेटनरी अस्पताल तथा पशु सेवा केन्द्र	नि.व.प.वि.अ	श्री देवराज भट्ट	४१०११४	९८५८४२३१८२
१४	खानेपानी तथा स. डि. का.डि.नं. ४	डिभिजन प्रमुख	श्री ईन्द्र बहादुर स्वार	४१०१५०	९७४२३८८२०८
१५	जिल्ला स्वास्थ्य कार्यालय	व.ज.अ.	श्री केशर बहादुर साउद	४१०२३८	९८४८५४९८३७
१६	डिभिजन वन कार्यालय	जिल्ला वन अधिकृत	श्री राम विचारी ठाकुर	४२०१४५	९८५८७५१२९६
१७	जलस्रोत तथा सिंचाइ विकास डिभिजन कार्यालय	कार्यालय प्रमुख	श्रीरामनाथ खरेल	९८५८७५१०२५	९८५८४३५८९६
१८	कृषि ज्ञान केन्द्र	का.प्र.	श्री रामचन्द्र भट्ट	४१०११२	९८५८७५१३६६



१९	भु-तथा जलाधार व्यवस्थापन कार्यालय	जिल्ला भु-संरक्षण अधिकृत	श्री पुस्पराज जोशी	४१०११५	९८५८७५११२५
२०	मालपोत कार्यालय	कार्यालय प्रमुख	श्री अशोक सार्की	४१०१७१	९८५८७५२२७१
२१	जिल्ला आयुर्वेद स्वास्थ्य केन्द्र	नि. बरिष्ठ आयुर्वेद चिकित्सक	श्री निशान्त शर्मा	४१०१०६	९८५८७८०१०६
२२	तरकारी विउ उत्पादन कार्यालय	तरकारी विकास अधिकृत	श्री लक्ष्मण दत्त भट्ट	४२०१७५	९८४८७७१३६६
२३	जिल्ला निर्वाचन कार्यालय	निर्वाचन अधिकृत	श्री करुणाकर अवस्थी	४१०१५४	९८४८७२८६४५
२४	जिल्ला हुलाक कार्यालय	नि.जिल्ला हुलाक अधिकृत	श्री दिजैराज ओम्हा	४२०१४१	९८५८७७६१४१
२५	नापी कार्यालय	कार्यालय प्रमुख	श्री महादेव भट्ट	४१०१६७	९८६०८००३९२
२६	शाखा तथ्याङ्क कार्यालय	तथ्याङ्क अधिकृत	श्री चन्द्र ब. पाल	४१०१८५	९८४८७८४३५९
२७	जल तथा मौ. वि. वि. फि. का	कार्यालय प्रमुख	श्री श्याम ब. सुनार	४२०२२१	९८४८०८४०१६
२८	कारागार कार्यालय	कारागार प्रशासक	श्री जितेन्द्र प्रसाद ओम्हा	४१०२१५	९८५८७७२७७७
२९	जिल्ला खेलकुद विकास समिति	कार्यालय प्रमुख	श्री डम्बर ब. भण्डारी	४२०३६३	९८४८७२८२६३
३०	यातायात व्यवस्था कार्यालय	कार्यालय प्रमुख	श्री हर्ष बहादुर रोका	४२०२४१	९८५८७५१२४१
३१	प्रदेश लेखा इकाई कार्यालय	का.प्र.	श्री चेत राज जोशी		९८५८७८१९५६
३२	अमरगढी नगरपालिका कार्यालय	प्रमुख प्रशासकीय अधिकृत	श्री लक्ष्मी प्र. उपाध्याय	४१०२२२	९८५८७७७०४७
३३	परशुराम नगरपालिका कार्यालय	प्रमुख प्रशासकीय अधिकृत	श्री खडानन्द खत्री	४११००४	९८५८७८१००५
३४	अजयमेपरु गा.पा. कार्यालय	प्रमुख प्रशासकीय अधिकृत	श्री लाल बहादुर सेटी		९८४८७४०५८९
३५	गन्यापधुरा गा.पा. कार्यालय	प्रमुख प्रशासकीय अधिकृत	श्री दिलिप तामाङ		९८५८७८८७०७
३६	अलितालगा.पा. कार्यालय	प्रमुख प्रशासकीय अधिकृत	श्री नरेन्द्र ठगुन्ना		९८४८७३८५८०
३७	भागेश्वर गा.पा. कार्यालय	प्रमुख प्रशासकीय अधिकृत	श्री खगेन्द्र भारती		९८४१९६३८९६
३८	नवदुर्गा गा.पा. कार्यालय	प्रमुख प्रशासकीय अधिकृत	श्री रवि कुमार चौधरी		९८६५६०७७३२
३९	खाद्य प्रविधि तथा गुण नियन्त्रण डिभिजन कार्यालय	नि.का.प्र.	श्री गणेश कुमार रोक्का		९८५८७७५००४
४०	पूर्वाधार विकास कार्यालय	का.प्र.	श्री नवराज रावल	४१००६१	९८५८७८४६७८
४१	श्री राष्ट्रिय परिक्षा बोर्ड, शाखा	कार्यालय प्रमुख	श्री नारायण दत्त भट्ट	४२०२१३/२ १४	९८५८७७७२४८
४२	श्री सामाजिक विकास कार्यालय	कार्यालय प्रमुख	श्री प्रयागराज जोशी	४२०९३२	९८५८७८३२३२
४३	श्री ग्रामिण उद्यम तथा आर्थिक विकास आयोजना आर्थिक करिडोर कार्यालय (REED)	ब.क. अधिकृत	श्री द्रोण बहादुर बुढाथोकी	५९०९९१	९८५८७८०३३३३
४४	प्रधानमन्त्री कृषी आधुनीकीकरण परियोजना(सुपरजोन)	नि.ब.क.अ.	श्री धुवराज जोशी	४१००९२	९८६८५३३८४४
<b>संस्थान आयोजना तथा समितिहरु</b>					
४५	नेपाल विद्युत प्राधिकरण	कार्यालय प्रमुख	श्री रमेश प्रसाद अवस्थी	४२०४७५	९८५८७८६७६९
४६	दुर सञ्चार कार्यालय	कार्यालय प्रमुख	श्री माधव राज जोशी	४२०१०८	९८५१२४३९७४
४७	राष्ट्रिय वाणिज्य बैंक	प्रबन्धक	श्री टेक बहादुर ऐर	४२०४७८	९८५८७४५४३३४
४८	नेपाल बैंक लिमिटेड शाखा	म्यानेजर	श्री पूर्णानन्द पाठक	४१०२५०	९८५८७५१७८२
४९	कृषि विकास बैंक लि. शाखा	शाखा प्रबन्धक	श्री श्याम विष्ट	४१०१६६	९८५१३२२५६६ ९८४८८५७३१०

५०	घरेलु तथा सा.उद्योग कार्यालय	कार्यालय प्रमुख	श्री केशव सिं भण्डारी	४९०९६४	९८४८८५९३७०
५१	साल्ट ट्रेडिङ	कार्यालय प्रमुख	श्री देव व. पाल		९८४८८०५५८२
<b>क्षेत्रीय डिभिजन कार्यालय/ईलाका कार्यालय</b>					
५२	शहरी वि. तथा भ. नि. डि.का.कैलाली	डिभिजन प्रमुख	श्री प्रविण शाह	०९९५२६४ ६७	९८५८४२३३३ ८
५३	सडक डिभिजन कार्यालय, कुलपाते	डिभिजन प्रमुख	श्री दिपक कुमार भा	०९४- ४४०२३२	९८५८४८०२३२
५४	ईलाका प्रशासन कार्यालय, जोगबुडा	शा.अ.	श्री तेजबहादुर साउद	४९९०७२	९८६८४७५५३४
५५	ईलाका प्रहरी कार्यालय, जोगबुडा	प्र.नि.	श्री गंगा दत्त बडु	०९६४९९००९	९८५८७५९९३७
५६	सशस्त्र प्रहरी बल, वि.ओ.पी. सिमशिरा	स.प्र.ना. नि.	काशिराम पनेरु	९८५९२७२७ ४२	९८५९२७२७४३
५७	सशस्त्र प्रहरी बल, वि.ओ.पी. परिगाउ	स.प्र.नि.	सागर श्रेष्ठ	९८५९२७२७ ४०	९८५९२७२७४९
५८	जोगबुडा अस्पताल	डाक्टर	श्री जितेन्द्र चौधरी	०९६४९९००८	९८६५५५८२०५

**अनुसूची-१४**  
**जिल्लामा रहेको हेलिप्याडको विवरण:**

सि.नं.	स्थानीय तहहरूको नाम	हेलिप्याड रहेको स्थान	आक्षांस/देशान्तर	कैफियत
१.	अमरगढी नगरपालिका	उग्रतार मन्दिर परिसर	आक्षांस: २८० ४५"-२८० २२" देशान्तर: ८१० ७"-८१० ३५"	
		अमरगढी ५ खुलामञ्च	-	पूर्वत प्रयोगमा आईरहेको।
		अमरगढी ९ दह ब्यारेक	-	पूर्वत प्रयोगमा आईरहेको।
२.	परशुराम न.पा.	प.न.पा. ९२	आक्षांस: २९.१३२०३ २९०७'५५.३९२"n देशान्तर: ८०.३५५९२ ८०२१'२१.३१२"E	
३.	अजयमेरु गा.पा.	वडा नं. ३को चनवेतालमा प्रयोग गर्न सकिने।	-	निर्माण नभएको
४.	गन्यापधुरा गा.पा.	वडा नं. २ को बडालमा प्रयोग गर्न सकिने।	-	निर्माण नभएको
५.	आलिताल गा.पा.	वडा नं. ५ मा निर्माणाधिन अवस्थामा रहेको।	-	
६.	भागेश्वर गा.पा.	वडा नं. ४ को श्रीकोट	-	
७.	नवदुर्गा गा.पा.	वडा नं. १,२,३,४ र ५ मा हेलिप्याडको लागि प्रयोग गर्ने स्थान रहेको	-	निर्माण नभएको

## अनुसूची १५

### जिल्ला स्थित पालिकाहरूका विपद् सम्पर्क व्यक्तिहरूको विवरण

सि.नं.	पालिकाको नाम	नामथर	सम्पर्क नं.	ईमेल ठेगाना
१	परशुराम नगरपालिका	हर्क बहादुर बोहरा	९८४८८३०७५७	harkbohara8@gmail.com
२	अमरगढी नगरपालिका	कविन्द्र राज भट्ट	९८४८८५१९९८	kabindrabhatt@gmail.com
३	आलिताल गाउँपालिका	टेक बहादुर राना	९८४१४५३७८०	ranatake67@gmail.com
४	गन्यापथुरा गाउँपालिका	मिन बहादुर बिष्ट	९८४८४३३९६९	mbistkailali0@gmail.com
५	नवदुर्गा गाउँपालिका	करुणाकर भट्ट	९८५८७४५५८८	karunakar7500@gmail.com
६	अजयमेरु गाउँपालिका	लोकेश बोहरा	९८५८७८२०२५	suchanaadhikari@ajayamerumun.gov.np
७	भागेश्वर गाउँपालिका	मातृका प्रसाद भट्ट	९८४८७८६८५२	suchanaadhikari@bhageshwormun.gov.np

## अनुसूची १६

अमरगढी, परशुराम नगरपालिका र आलिताल गाउँपालिकामा रहेको तालिमप्राप्त खोज तथा उद्धार, पूर्वसूचना र प्राथमिक उपचारका स्वयंसेवकहरू ।

त्रिशुली सामुदायीक विपद् व्यवस्थापन प.न.पा.६ कराली

सि.नं.	नाम थर	पद	CDMC को नाम	सम्पर्क नं.
1	अर्जुन बहादुर धामी	अध्यक्ष	त्रिशुली सामुदायीक विपद् व्यवस्थापन	९७६५२९२८०५
2	कुमारी हिरा धामी खत्री	सचिव	त्रिशुली सामुदायीक विपद् व्यवस्थापन	९८६८७२२९२६
3	नन्दा बोहरा	कोषाध्यक्ष	त्रिशुली सामुदायीक विपद् व्यवस्थापन	९८४४३७५६२७
4	कृष्णदत्त अवस्थी	सदस्य	त्रिशुली सामुदायीक विपद् व्यवस्थापन	९८४८७९४०२९
5	बसन्ती अवस्थी	सदस्य	त्रिशुली सामुदायीक विपद् व्यवस्थापन	९८६२४६०६२८
6	नन्दा विष्ट	सदस्य	त्रिशुली सामुदायीक विपद् व्यवस्थापन	९७४८२५०४४६
7	गगन सिंह खत्री	सदस्य	त्रिशुली सामुदायीक विपद् व्यवस्थापन	९८४५४६७६७०
8	संकरदत्त अवस्थी	सदस्य	त्रिशुली सामुदायीक विपद् व्यवस्थापन	९७४६४८२७९०
9	मानमती भाट	सदस्य	त्रिशुली सामुदायीक विपद् व्यवस्थापन	९८६५६९९०४७
10	जयन्ती धामी	सदस्य	त्रिशुली सामुदायीक विपद् व्यवस्थापन	
11	नरेन्द्र धामी	सदस्य	त्रिशुली सामुदायीक विपद् व्यवस्थापन	९८४२९९४३४०
प्राथमिक उपचार कार्यदलका सदस्यहरू				
१	देवकी धामी	सदस्य	त्रिशुली सामुदायीक विपद् व्यवस्थापन	९८४७९४३७८९
२	नन्दा बोहरा	सदस्य	त्रिशुली सामुदायीक विपद् व्यवस्थापन	९८४४३७५६२७
३	कलावती धामी	सदस्य	त्रिशुली सामुदायीक विपद् व्यवस्थापन	९८६३३०६०४२

४	भागरती खत्री	सदस्य	त्रिशुली सामुदायीक विपद व्यवस्थापन	९८६०५५९३५९
पूर्व सूचना कार्यदलका सदस्य				
१	निर्मला बोहरा	सदस्य	त्रिशुली सामुदायीक विपद व्यवस्थापन	९८४४५७५८४७
२	नरेन्द्र धामी	सदस्य	त्रिशुली सामुदायीक विपद व्यवस्थापन	९८४२९९४३४०
३	मान बहादुर विष्ट	सदस्य	त्रिशुली सामुदायीक विपद व्यवस्थापन	९७४८२५०४४६
४	भुपेन्द्र धामी	सदस्य	त्रिशुली सामुदायीक विपद व्यवस्थापन	९८४८७९५५९
५		सदस्य	त्रिशुली सामुदायीक विपद व्यवस्थापन	
खोज तथा उद्धार कार्यदलका सदस्य				
१	चन्द्रा बोहरा	सदस्य	त्रिशुली सामुदायीक विपद व्यवस्थापन	९८४८७०७९४४
२	मदन भण्डारी	सदस्य	त्रिशुली सामुदायीक विपद व्यवस्थापन	९८६९९६९४६३
३	नर बहादुर धामी	सदस्य	त्रिशुली सामुदायीक विपद व्यवस्थापन	९८६९९०५८०५
४	भागरती धामी	सदस्य	त्रिशुली सामुदायीक विपद व्यवस्थापन	९८६९८४८९०४
५	अम्मरा विष्ट	सदस्य	त्रिशुली सामुदायीक विपद व्यवस्थापन	९८६८७२५४३७
६	उमेश धामी	सदस्य	त्रिशुली सामुदायीक विपद व्यवस्थापन	९८४४८५२०७

### गोदाम सामुदायीक विपद व्यवस्थापन आ.गा.पा.८ गोदाम

सि.नं.	नाम थर	पद	CDMC को नाम	सम्पर्क नं.
१	पदम बहादुर डाला	अध्यक्ष	गोदाम सामुदायीक विपद व्यवस्थापन	९८०६४५०२६५
२	धर्मा बाहुरा	सचिव	गोदाम सामुदायीक विपद व्यवस्थापन	९८६८४९५३३३
३	भागरती बोहरा	कोषाध्यक्ष	गोदाम सामुदायीक विपद व्यवस्थापन	९८०२२९२५९८
४	जयन्ती रखाल मगर	सदस्य	गोदाम सामुदायीक विपद व्यवस्थापन	९८४९५२३७५९
५	तीलक साउंद	सदस्य	गोदाम सामुदायीक विपद व्यवस्थापन	९८००६०२७९५
६	डम्मरी मडै	सदस्य	गोदाम सामुदायीक विपद व्यवस्थापन	९८०४६५९२८८
७	यज्ञ बहादुर मडै	सदस्य	गोदाम सामुदायीक विपद व्यवस्थापन	९८६५७८५६९४
८	गगन धामी	सदस्य	गोदाम सामुदायीक विपद व्यवस्थापन	९८६६४३७९२७
९	चन्द्रा अवस्थी	सदस्य	गोदाम सामुदायीक विपद व्यवस्थापन	९८४२४९०३०६
प्राथमिक उपचार कार्यदलका सदस्यहरु				
१	चन्द्रा अवस्थी	सदस्य	गोदाम सामुदायीक विपद व्यवस्थापन	९८४२४९०३०६
२	बिक्रम खड्का	सदस्य	गोदाम सामुदायीक विपद व्यवस्थापन	९८९४६८४९३९
३	रमेश भट्ट	सदस्य	गोदाम सामुदायीक विपद व्यवस्थापन	९८२२६४५४५५
४	डम्मरी मडै	सदस्य	गोदाम सामुदायीक विपद व्यवस्थापन	

५	दिनेश जोशी	सदस्य	गोदाम सामुदायीक विपद व्यवस्थापन	
<b>पुर्व सुचना कार्यदलका सदस्य</b>				
१	जयन्ती रखाल मगर	सदस्य	गोदाम सामुदायीक विपद व्यवस्थापन	९८४९५२३७५१
२	तीलक साउंद	सदस्य	गोदाम सामुदायीक विपद व्यवस्थापन	९८००६०२७९५
३	कलावती थापामगर	सदस्य	गोदाम सामुदायीक विपद व्यवस्थापन	९८६८५२८४७४
४	कृष्ण रिजाल	सदस्य	गोदाम सामुदायीक विपद व्यवस्थापन	
५	अर्मान रानामगर	सदस्य	गोदाम सामुदायीक विपद व्यवस्थापन	९८०४६८५४४०
<b>खोज तथा उद्धार कार्यदलका सदस्य</b>				
१	विपना विष्ट	सदस्य	गोदाम सामुदायीक विपद व्यवस्थापन	९८१४००१५५४
२	बिमला मडै	सदस्य	गोदाम सामुदायीक विपद व्यवस्थापन	९८२१६६६६४०
३	मोहन सिंह मडै	सदस्य	गोदाम सामुदायीक विपद व्यवस्थापन	९८४८९८५६३३
४	डममर कार्की	सदस्य	गोदाम सामुदायीक विपद व्यवस्थापन	९८०४६३२६३४
५	ईश्वरी ठगुन्ना	सदस्य	गोदाम सामुदायीक विपद व्यवस्थापन	९८१५६४८४११
६	योगेन्द्र मडै	सदस्य	गोदाम सामुदायीक विपद व्यवस्थापन	९८६५७८५४१४
७	विपना थापा बोहरा		गोदाम सामुदायीक विपद व्यवस्थापन	९८१४००१५५४

**चिरानकालाकोट सामुदायीक विपद व्यवस्थापन आ.गा.पा.८ चिरानकालाकोट**

सि.नं.	नाम थर	पद	CDMC को नाम	सम्पर्क नं.
१	शहबिर राना	अध्यक्ष	चिरानकालाकोट सामुदायीक विपद व्यवस्थापन	९८१२६३०६३९
२	सुरत बोगटी	सचिव	चिरानकालाकोट सामुदायीक विपद व्यवस्थापन	९८४४१०९८७४
३	लिलु राना	कोषाध्यक्ष	चिरानकालाकोट सामुदायीक विपद व्यवस्थापन	९८१२७५४५४८
४	लक्ष्मी धामी	सदस्य	चिरानकालाकोट सामुदायीक विपद व्यवस्थापन	९८४१०९२१७१
५	धर्म सिंह बोगटी	सदस्य	चिरानकालाकोट सामुदायीक विपद व्यवस्थापन	९८०९४७८००७
६	गनेश देउवा	सदस्य	चिरानकालाकोट सामुदायीक विपद व्यवस्थापन	९८१५६१७८१०
७	प्रकाश रानामगर	सदस्य	चिरानकालाकोट सामुदायीक विपद व्यवस्थापन	९८१०७४८५२७
८	चन्द्र बहादुर चुनारा	सदस्य	चिरानकालाकोट सामुदायीक विपद व्यवस्थापन	९८६८६७३९२१
९	कल्पना दास	सदस्य	चिरानकालाकोट सामुदायीक विपद व्यवस्थापन	९८२४६९६१५९

१	भवि थापामगर	सदस्य	चिरानकालाकोट सामुदायीक विपद व्यवस्थापन	९८१५१७८२७८
१	मुकेश दास	सदस्य	चिरानकालाकोट सामुदायीक विपद व्यवस्थापन	९८१५६१६३४६
प्राथमिक उपचार कार्यदलका सदस्यहरु				
१	बशन्ती देवी बोगटी	सदस्य	चिरानकालाकोट सामुदायीक विपद व्यवस्थापन	९८०४६९४९५१
२	गोपाल सिंह धामी	सदस्य	चिरानकालाकोट सामुदायीक विपद व्यवस्थापन	९८०४६८८३३७
३	कलावती मडै देउवा	सदस्य	चिरानकालाकोट सामुदायीक विपद व्यवस्थापन	९८१५६९००५५
४	पदम बहादुर राना	सदस्य	चिरानकालाकोट सामुदायीक विपद व्यवस्थापन	
५	टेक बहादुर थापा	सदस्य	चिरानकालाकोट सामुदायीक विपद व्यवस्थापन	९८२५६५५०४५५
पुर्व सुचना कार्यदलका सदस्य				
१	धर्म सिंह बोगटी	संयोजक	चिरानकालाकोट सामुदायीक विपद व्यवस्थापन	९८०९४७८००७
२	शिव बोगटी	सदस्य	चिरानकालाकोट सामुदायीक विपद व्यवस्थापन	९८२५७७६८६९
३	मिरा राना थारुमगर	सदस्य	चिरानकालाकोट सामुदायीक विपद व्यवस्थापन	९८२८८६६०५३
४	जय बहादुर देउवा	सदस्य	चिरानकालाकोट सामुदायीक विपद व्यवस्थापन	९८२४६५२३१५
५	एलिना थापामगर	सदस्य	चिरानकालाकोट सामुदायीक विपद व्यवस्थापन	९८६८३३५१२१
खोज तथा उद्धार कार्यदलका सदस्य				
१	जीत बहादुर थापामगर	सदस्य	चिरानकालाकोट सामुदायीक विपद व्यवस्थापन	९८४१६५४३३०
२	भवि देवी रामजाली	सदस्य	चिरानकालाकोट सामुदायीक विपद व्यवस्थापन	९८४१८५४३३०
३	मिन बहादुर सलामी	सदस्य	चिरानकालाकोट सामुदायीक विपद व्यवस्थापन	९८१५१७८२७८
४	ईश्वरी देवी थापा	सदस्य	चिरानकालाकोट सामुदायीक विपद व्यवस्थापन	९८६५७८५६८६
५	भाडी देवी दमाई	सदस्य	चिरानकालाकोट सामुदायीक विपद व्यवस्थापन	९८६५७८६५८६
६	लोकेश थापा	सदस्य	चिरानकालाकोट सामुदायीक विपद व्यवस्थापन	९८१५६०६८८८९
७	कमला बोहरा	सदस्य	चिरानकालाकोट सामुदायीक विपद व्यवस्थापन	९८११६५८६८०

## मौरी सामुदायीक बिपद ब्यवस्थापन आ.गा.पा.ढ मौरी

सि.नं	नाम थर	पद	CDMC को नाम	सम्पर्क नं.
१	मान बहादुर कार्की	अध्यक्ष	मौरी सामुदायीक बिपद ब्यवस्थापन	९८००६५७९३०
२	करन देउवा	सचिव	मौरी सामुदायीक बिपद ब्यवस्थापन	९८०९४४९९३८
३	कृष्णा कठायत	कोषाध्यक्ष	मौरी सामुदायीक बिपद ब्यवस्थापन	९८२४६६६०३९
४	राम बहादुर धामी	सदस्य	मौरी सामुदायीक बिपद ब्यवस्थापन	९७४२८४०९८२
५	देबकी देवी मडै	सदस्य	मौरी सामुदायीक बिपद ब्यवस्थापन	
६	मीना देवी बोहरा	सदस्य	मौरी सामुदायीक बिपद ब्यवस्थापन	९८१२६२८६९१
७	बिर्मा देवी खडका	सदस्य	मौरी सामुदायीक बिपद ब्यवस्थापन	९८६६१०६६२६
८	धनजीत बिष्ट	सदस्य	मौरी सामुदायीक बिपद ब्यवस्थापन	९८६८५९१८६१
९	गीता कुमारी सार्की	सदस्य	मौरी सामुदायीक बिपद ब्यवस्थापन	९८२१६२५२९९
<b>प्राथमिक उपचार कार्यदलका सदस्यहरु</b>				
१	माया कुवर	सदस्य	मौरी सामुदायीक बिपद ब्यवस्थापन	९८४२८४१३५०
२	मैना लुहार	सदस्य	मौरी सामुदायीक बिपद ब्यवस्थापन	
३	मन्जु कुमारी कुवर	सदस्य	मौरी सामुदायीक बिपद ब्यवस्थापन	९८६९५१३००७
	कुसा कुवर धामी	सदस्य	मौरी सामुदायीक बिपद ब्यवस्थापन	९८१२६१९८१८
४	श्याम बहादुर सिंह	सदस्य	मौरी सामुदायीक बिपद ब्यवस्थापन	
<b>पुर्व सुचना कार्यदलका सदस्य</b>				
१	बशन्ती ढाँट देउवा	सदस्य	मौरी सामुदायीक बिपद ब्यवस्थापन	९८४१६७६८६३
२	कृष्णा कठायत	सदस्य	मौरी सामुदायीक बिपद ब्यवस्थापन	९८२४६६६०३९
३	गणेश भट्ट	सदस्य	मौरी सामुदायीक बिपद ब्यवस्थापन	९८२१६८०३९७
४	डम्मरी कुवर	सदस्य	मौरी सामुदायीक बिपद ब्यवस्थापन	
५	नरेन्द्र महारा	सदस्य	मौरी सामुदायीक बिपद ब्यवस्थापन	९८०४६६९६५०
<b>खोज तथा उद्धार कार्यदलका सदस्य</b>				
१	राम बहादुर धामी	सदस्य	मौरी सामुदायीक बिपद ब्यवस्थापन	९८४२८४०९८२
२	ममता तिमिल्सेना सावद	सदस्य	मौरी सामुदायीक बिपद ब्यवस्थापन	९८६९९८६६५३
३	धनजीत बिष्ट	सदस्य	मौरी सामुदायीक बिपद ब्यवस्थापन	९८६८५९१८६१
४	मिना देवी बाहरा	सदस्य	मौरी सामुदायीक बिपद ब्यवस्थापन	९८१२६२८६९१
५	बिर्मा देवी खडका	सदस्य	मौरी सामुदायीक बिपद ब्यवस्थापन	९८६६१०६६२६
६	मान बहादुर कार्की	सदस्य	मौरी सामुदायीक बिपद ब्यवस्थापन	९८००६५७९३०
७	गीता कुमारी सार्की	सदस्य	मौरी सामुदायीक बिपद ब्यवस्थापन	९८२१६२५२९९

## श्यालचौडी सामुदायीक बिपद ब्यवस्थापन आ.गा.पा.८ श्यालचौडी

सि.नं.	नाम थर	पद	CDMC को नाम	सम्पर्क नं.
१	घनि दत्त भट्ट	अध्यक्ष	श्यालचौडी सामुदायीक बिपद ब्यवस्थापन	९८६८८१३३१८
२	चमेली बोहरा	सचिव	श्यालचौडी सामुदायीक बिपद ब्यवस्थापन	९८४६६८६२२७
३	निर्मला अवस्थी	कोषाध्यक्ष	श्यालचौडी सामुदायीक बिपद ब्यवस्थापन	
४	खेम बहादुर बोहरा	सदस्य	श्यालचौडी सामुदायीक बिपद ब्यवस्थापन	९८२४६३५१२१
५	छपीलाल भट्ट	सदस्य	श्यालचौडी सामुदायीक बिपद ब्यवस्थापन	९८२५६११८११
६	राम दत्त भट्ट	सदस्य	श्यालचौडी सामुदायीक बिपद ब्यवस्थापन	९८६८७८२८७६
७	लिला बोहरा	सदस्य	श्यालचौडी सामुदायीक बिपद ब्यवस्थापन	९८०६४४४१४४
८	तुलसी जोशी	सदस्य	श्यालचौडी सामुदायीक बिपद ब्यवस्थापन	
९	भागरती धामी	सदस्य	श्यालचौडी सामुदायीक बिपद ब्यवस्थापन	
<b>प्राथमिक उपचार कार्यदलका सदस्यहरु</b>				
१	रत्ना बोहरा	सदस्य	श्यालचौडी सामुदायीक बिपद ब्यवस्थापन	९८६८५६७२११
२	अम्मरा धामी	सदस्य	श्यालचौडी सामुदायीक बिपद ब्यवस्थापन	९८४०९२४७८५
३	राम दत्त भट्ट	सदस्य	श्यालचौडी सामुदायीक बिपद ब्यवस्थापन	९८६८७८२८७६
४	धनेश्वरी भट्ट	सदस्य	श्यालचौडी सामुदायीक बिपद ब्यवस्थापन	९८२५६११८११
५	लिला बोहरा	सदस्य	श्यालचौडी सामुदायीक बिपद ब्यवस्थापन	९८०६४४४११४
<b>पुर्व सुचना कार्यदलका सदस्य</b>				
१	घनि दत्त भट्ट	सदस्य	श्यालचौडी सामुदायीक बिपद ब्यवस्थापन	९८६२७२५२३४
२	चमेली बोहरा	सदस्य	श्यालचौडी सामुदायीक बिपद ब्यवस्थापन	९८४६६८६२२७
३	मनिषा महारा	सदस्य	श्यालचौडी सामुदायीक बिपद ब्यवस्थापन	९७४८८८८१८६
४	भागरती महारा	सदस्य	श्यालचौडी सामुदायीक बिपद ब्यवस्थापन	९७४६३२२२८७
५	खेम बहादुर बोहरा	सदस्य	श्यालचौडी सामुदायीक बिपद ब्यवस्थापन	९८२४६३५१२१
<b>खोज तथा उद्धार कार्यदलका सदस्य</b>				
१	मोहन बोहरा	सदस्य	श्यालचौडी सामुदायीक बिपद ब्यवस्थापन	९८२२१५३७३८
२	राधिका भट्ट	सदस्य	श्यालचौडी सामुदायीक बिपद ब्यवस्थापन	९८४८९८०५९६
३	यशोदा भट्ट	सदस्य	श्यालचौडी सामुदायीक बिपद ब्यवस्थापन	
४	सुना बोहरा	सदस्य	श्यालचौडी सामुदायीक बिपद ब्यवस्थापन	९८४१४१५७२५
५	दिपक भट्ट	सदस्य	श्यालचौडी सामुदायीक बिपद ब्यवस्थापन	
६	दिपक सावद	सदस्य	श्यालचौडी सामुदायीक बिपद ब्यवस्थापन	९८४८६८३९६७
७	निर्मला अवस्थी जोशी		श्यालचौडी सामुदायीक बिपद ब्यवस्थापन	



**जौखेत सामुदायीक बिपद ब्यवस्थापन समिती परशुराम १**

सि. न.	नाम थर	पद	ठेगाना	सम्पर्क नं.
१	कल्पना भण्डारी	अध्यक्ष	प.न.पा १ जौखेत	
२	गोविन्द नाथ	उपाध्यक्ष	प.न.पा १ जौखेत	
३	मिन राम कामी	कोषाध्यक्ष	प.न.पा १ जौखेत	
४	पदम धामी	सचिव	प.न.पा १ जौखेत	
५	दिपा साउद	सदस्य	प.न.पा १ जौखेत	
६	सरस्वती घर्ती मगर	सदस्य	प.न.पा १ जौखेत	
७	सेर ब. विष्ट	सदस्य	प.न.पा १ जौखेत	
८	लाल ब. विष्ट	सदस्य	प.न.पा १ जौखेत	
९	सुनिता विष्ट	सदस्य	प.न.पा १ जौखेत	
खोज तथा उद्धार कार्यदलका सदस्यहरु				
१	रमेश कामी	संयोजक	प.न.पा १ जौखेत	
२	गोपाल कामी		प.न.पा १ जौखेत	
३	गणेश धामी		प.न.पा १ जौखेत	
४	पदम धामी		प.न.पा १ जौखेत	
५	रत्ना देवी कुवर		प.न.पा १ जौखेत	
६	जानकी बोहरा		प.न.पा १ जौखेत	
प्राथमिक उपचार कार्यदलका सदस्यहरु				
१	गोविन्द नाथ	संयोजक	प.न.पा १ जौखेत	
२	दिपा साउद	सदस्य	प.न.पा १ जौखेत	
३	विस्ना घर्ती		प.न.पा १ जौखेत	
पुर्व सूचना कार्यदलका सदस्यहरु				
१	लाल ब. विष्ट	संयोजक	प.न.पा १ जौखेत	
२	सुनिता विष्ट	सदस्य	प.न.पा १ जौखेत	
३	मनिराम कामी	सदस्य	प.न.पा १ जौखेत	

**डल्लेगडा सामुदायीक बिपद ब्यवस्थापन समिती परशुराम वडा नं. १२**

सि. न.	नाम थर	पद	ठेगाना	सम्पर्क नं.	कौफियत
१	सोपान सिंह धामी	अध्यक्ष	डप.न.पा. १२ डल्लेगडा	९८६८७५३१०९	
२	हरिना धामी	उपाध्यक्ष	डप.न.पा. १२ डल्लेगडा	९७४८२५०७७८	
३	कमल सिजापती	सचिव	डप.न.पा. १२ डल्लेगडा	९८२१६७९००४	
४	कलावती सिजापती	कोषाध्यक्ष	डप.न.पा. १२ डल्लेगडा	९८४८४९०४४	
५	गोपी राम दमाई	सदस्य	डप.न.पा. १२ डल्लेगडा	९८६९६७४२४६	
६	भवी आले	सदस्य	डप.न.पा. १२ डल्लेगडा		
७	चन्द्र धामी	सदस्य	डप.न.पा. १२ डल्लेगडा		
८	हिरा दमाई	सदस्य	डप.न.पा. १२ डल्लेगडा		
९	देव सिंह राना	सदस्य	डप.न.पा. १२ डल्लेगडा		

खोज तथा उद्धार कार्यदलका सदस्यहरु					
१	प्रताव सिजावती	संयोजक		९८६८४५५४९३	
२	बसुधरा गाहा	सदस्य		९८६९६४३८७८	
३	अर्जुन बोहरा	सदस्य		९८४०७७०५०९	
प्राथमिक उपचार कार्यदलका सदस्यहरु					
१	तारा धामी	संयोजक		९८२५६०९५९५	
२	कमल सिजापती	सदस्य		९८२२६७९००४	
३	चन्द्रा धामी	सदस्य		९८२५६०९७७८	
पुर्व सुचना कार्यदलका सदस्यहरु					
१	देव सिंह राना	संयोजक		९७४९८०८५६३	
२	अमृता घर्ती	सदस्य			
३	ललीता सिजापती	सदस्य		९८९९६५४०२०	

### माझापानी सामुदायीक बिपद ब्यवस्थापन समिती परशुराम १२

सि. न.	नाम थर	पद	ठेगाना	सम्पर्क नं.	कौफियत
१	खड्क बोहरा	अध्यक्ष	प.न.पा. १२ माझापानी	९८४८७६५५६५	
२	जैमती देवी धामी	उपाध्यक्ष	प.न.पा. १२ माझापानी	९८०४६९७४२९	
३	लाल बहादुर बोहरा	सचिव	प.न.पा. १२ माझापानी	९८४३९८१२०६	
४	दुर्गा देवी धामी	कोषाध्यक्ष	प.न.पा. १२ माझापानी	९८९०७०७७०३	
५	पदमा बोहरा	सदस्य	प.न.पा. १२ माझापानी	९८६५४७३०३२	
६	कलावती बोहरा	सदस्य	प.न.पा. १२ माझापानी		
७	जानकी कामी	सदस्य	प.न.पा. १२ माझापानी		
खोज तथा उद्धार कार्यदलका सदस्यहरु					
१	गजेन्द्र बोहरा	संयोजक		९८४५३००७२६	
२	जैमती देवी बोहरा	सदस्य		९८४५३००८५९	
३	लाल बहादुर बोहरा	सदस्य			
४	खड्क बोहरा	सदस्य			
५	कलशा बोहरा	सदस्य		९७४९५९२९०७	
६	लक्ष्मी बोहरा	सदस्य			
प्राथमिक उपचार कार्यदलका सदस्यहरु					
१	विस्ना बोहरा	संयोजक		९८६८५१२२७३	
२	राजमती ऐर	सदस्य		९७४६४८१५७६	
३	नर्मा बोहरा	सदस्य		९८९५६८८६८३	
पुर्व सुचना कार्यदलका सदस्यहरु					
१	प्रेम सिंह धामी	संयोजक		९८४८७०८९४३	
२	पशुपती देवी धामी	सदस्य			
३	विर बहादुर ठगुन्ना	सदस्य		९८४७७३९३४३	

**भुडडा बेतन्ना सामुदायीक बिपद ब्यवस्थापन समिती आलिताल ३**

सि. न.	नाम थर	पद	ठेगाना	सम्पर्क नं.
१	ईश्वरी ठगुन्ना महर	अध्यक्ष	आलीताल गा.पा. ३ भुडडा बेतन्ना	९८४१०८५७५१
२	ईश्वरी देवी बोहरा	उपाध्यक्ष	आलीताल गा.पा. ३ भुडडा बेतन्ना	९७४८२५०७७८
३	राधीका कुमारी धामी	सचिव	आलीताल गा.पा. ३ भुडडा बेतन्ना	९७४९३००५५०
४	अमृता सिंह	कोषाध्यक्ष	आलीताल गा.पा. ३ भुडडा बेतन्ना	९८४१४२९८५७
५	गोबडे बुढा	सदस्य	आलीताल गा.पा. ३ भुडडा बेतन्ना	
६	नर बहादुर धामी	सदस्य	आलीताल गा.पा. ३ भुडडा बेतन्ना	९७४८८८१४९१
७	गौरी बोहरा	सदस्य	आलीताल गा.पा. ३ भुडडा बेतन्ना	९८००६१८१८०

**खोज तथा उद्धार कार्यदलका सदस्यहरु**

१	हरिष महरा	संयोजक	आलीताल गा.पा. ३ भुडडा बेतन्ना	९८६८५६९५९५
२	जनक महरा	सदस्य	आलीताल गा.पा. ३ भुडडा बेतन्ना	
३	शिव महरा	सदस्य	आलीताल गा.पा. ३ भुडडा बेतन्ना	
४	धन बिर महरा	सदस्य	आलीताल गा.पा. ३ भुडडा बेतन्ना	
५	तुलसी देवी महरा	सदस्य	आलीताल गा.पा. ३ भुडडा बेतन्ना	
६	नन्दा धामी	सदस्य	आलीताल गा.पा. ३ भुडडा बेतन्ना	

**प्राथमिक उपचार कार्यदलका सदस्यहरु**

१	मंगली महरा	संयोजक	आलीताल गा.पा. ३ भुडडा बेतन्ना	९८६८७०८४८८
२	गौरी महरा	सदस्य	आलीताल गा.पा. ३ भुडडा बेतन्ना	९८००६१८१८०
३	नर बहादुर धामी	सदस्य	आलीताल गा.पा. ३ भुडडा बेतन्ना	९७४८८८१४९१

**पुर्व सुचना कार्यदलका सदस्यहरु**

१	जनक महरा	संयोजक	आलीताल गा.पा. ३ भुडडा बेतन्ना	९८४०९३२५२२
२	राधीका धामी	सदस्य	आलीताल गा.पा. ३ भुडडा बेतन्ना	
३	ईश्वरी बोहरा	सदस्य	आलीताल गा.पा. ३ भुडडा बेतन्ना	

**रंगुन सामुदायिक विपद समिति परशुराम नगरपालिका वडा नं ६, सरगौणा, ठण्डाजाला सिमलखेत**

क्र.स.	पद	नाम	सम्पर्क नं	पुर्व सुचना कार्यदल	
१	अध्यक्ष	गणेशलाल तिवारी		भिम खडायत	९८४८८२७८३२
३.	सचिव	निर्मला साउँद	९८११६६०७२८	कृष्ण दत्त जोशी	
४.	कोषाध्यक्ष	चनमतिदेवी साउँद	९८०९४१८२९८	भैरव साउँद	९८४०६०१६१०
५.	सदस्य	विर बहादुर बोहोरा	९८४३३२३३३७	<b>प्राथमिक उपचार कार्यदल</b>	
६.	सदस्य	अमृता धामी साउँद	९८६८५६०४६४	देवादेवी साउँद	९८०९४१०१४७
७.	सदस्य	चन्दा कोहोरा		शान्ति बोहोरा	
८	सदस्य	दिपक साउँद	९८०९४१०१४७	तुल्सी बोहोरा	
९	सदस्य	हरि साउँद		<b>खोज तथा उद्धार कार्यदल</b>	
	सल्लाहार			चक्र बहादुर	९८१०६४९३७२
१	संयोजक	खगेन्द्र साउँद	९८४८९९१८७१	दल बहादुर सौ	
२	सदस्य	सारुदेवी साउँद	९८१२७२९२६३	मदन ऐर	

३	सदस्य	मान बहादुर खडायत	९८४८८०६२८६		
---	-------	------------------	------------	--	--

**जोजोला र दुम्सीजाला परशुराम नगरपालिका वडा नं १० जोजोला र दुम्सीजाला**

क्र.स.	पद	नाम	सम्पर्क नं	पुर्व सुचना कार्यदल	
१	अध्यक्ष	दमन बहादुर दमाइ	९८०४६८५४२९	जय बहादुर महारा	९८४८८७३४००
२	सचिव	लक्ष्मी ऐर	९८१०६३९७१२	सन्तोष भाट	
३.	कोषाध्यक्ष	कलसी साउंद महारा	९८१०६३९७१२	हर्क बहादुर ऐर	
४.	सदस्य	विक्रम भाट	९८०९४२५८६५	प्राथमिक उपचार कार्यदल	
५.	सदस्य	द्रौपती महारा		लक्ष्मी टमटा	९८१०६७२८७७
६.	सदस्य	डम्मरी विष्ट	९८११६७७३८१	रोशनी खत्री	९८०३४२५७०१
७.	सदस्य	निमेश ठगुन्ना	९८२२६४३३३९	कलसी महारा	९८०९४७४७०४
८	सदस्य	चन्द्रा वि.क.		खोज तथा उद्धार कार्यदल	
९	सदस्य	शेर बहादुर बोहोरा	९८०४६०९३०९	देव बहादुर डाँड्डी	९८२४६३४३०६
	सल्लाहाकार			महेश महारा	९८४८४२३३४७
१	संयोजक	लक्ष्मण बुढामगर	९८४१०९२४६४	महेश चन्द	९८०५७६६००१
२.	सदस्य	भना ऐर			
३.	सदस्य	ईश्वरी बोहोरा	९८४५४७०११५		

**घट्टेप्लट सामुदायिक विपद व्यवस्थापन समिति परशुराम नगरपालिका वडा नं ५ घट्टेप्लट**

क्र.स.	पद	नाम	सम्पर्क नं	पुर्व सुचना कार्यदल	
१	अध्यक्ष	धनागुयाल विष्ट	९८४८८१०७७५	राम बहादुर हमाल	९८४९५२३६३४
२	सचिव	हरिकृष्ण विष्ट	९८६२४६४२४९	सरस्वती गुयाल	९८६६१०४६४६
३.	कोषाध्यक्ष	मञ्जु नाथ	९८४७९८७२८५	रुकमणी जोशी	९८४८४६४६३०
४.	सदस्य	गुलावी देवी धामी		प्राथमिक उपचार कार्यदल	
५.	सदस्य	हाँसुदेवी खत्री	९८४८४९२१५०	तारा हमाल	९८६६१७४८१८
६.	सदस्य	खगेश्वरी हमाल	९८४९५२३६३३	कल्पना कार्की	९८४८४४७३८०
७.	सदस्य	लक्ष्मी वि.क.		सरस्वती ठगुन्ना	९८४४०१३६६६
८	सदस्य	प्रेम हमाल		खोज तथा उद्धार समिति	
९	सदस्य	लाल बहादुर कार्की	९८४८८०५३८०	धर्मराज गिरी	९८६२४७७८६६
	सल्लाहाकार समिति			भरत हमाल	९८६६१०४६८४
१	संयोजक	लाल बहादुर खड्का	९८४८८९५३७७	देवेन्द्र हमाल	९८००६३७८२४
२	सदस्य	ज्ञान बहादुर हमाल			
३	सदस्य	वीर बहादुर धामी	९८६८७५०१६९		

**मोटाहल्लु सामुदायिक विपद व्यवस्थापन समिति परशुराम नगरपालिका वडा नं १२ मोटाहल्लु**

क्र.स.	पद	नाम	सम्पर्क नं	पुर्व सुचना कार्यदल	
१	अध्यक्ष	सुमन भट्ट	९८४८८३०६३२	जमुनादेवी साउँद	९८०८३५४१३०
२	सचिव	अमरसिंह बोहोरा	९८४८८३०६४	सुमन बटेला	९८६५६१४५३७
३.	कोषाध्यक्ष	गोमतीदेवी भट्टराई	९८४८८३१०२७	कविता विष्ट	९८४५४१०३९२
४.	सदस्य	कल्पनादेवी विष्ट	९८१८२८१०२४	प्राथमिक उपचार कार्यदल	
५.	सदस्य	फुलमाया धामी		राजु कार्की	९८४७१४५९९३
६.	सदस्य	डम्मरी भट्ट	९८१०७६२७७१	दिपा भट्ट	९८४८७२५९०९
७.	सदस्य	ऋतु भट्ट	९८०४६८२६६६	हासा बोहोरा	
८	सदस्य	मञ्जु भट्टराई	९८६७५९३९७१	खोज तथा उद्धार समिति	
९	सदस्य	सरस्वती भट्ट	९८६५६१५९५८	उध्वव कार्की	९८४८१४५९९३
	सल्लाहाकार समिति			नन्दा साउँद	
१	संयोजक	कौशीला थापा		विन्दु भट्टराई	९८६९४०४५७७
२	सदस्य	कमला धामी	९८०९४६७२१०		
३	सदस्य	माया भट्ट	९८१०७०७००५		

**महाकाली सामुदायिक विपद व्यवस्थापन समिति परशुराम नगरपालिका वडा नं ६ ,कुडा,छेला**

क्र.स.	पद	नाम	सम्पर्क नं	पुर्व सुचना कार्यदल	
१	अध्यक्ष	रमेश कुमार पनेरु	९८४८७८१५०६	गंगादेवी नाथ	९८४८७१४९५१
२	सचिव	राधादेवी धामी		कमला पनेरु	
३.	कोषाध्यक्ष	पार्वती दमाई	९८४७१४५७७९	अनिता सोती भट्ट	
४.	सदस्य	तारा कुमारी भट्ट	९८६८४६३१४०	बसन्ती बडायर भट्ट	
५.	सदस्य	दल बहादुर महारा	९८४८७०८०३५	रुक्मीणी महारा	
६.	सदस्य	गंगादेवी नाथ	९८४८७१४९५१	प्राथमिक उपचार कार्यदल	
७.	सदस्य	भगरथी भट्ट	९८६२४१९५९१	राधा धामी	
८	सदस्य	दल बहादुर धामी	९८४८७७१४९५१	बसन्ती ऐरी	
९	सदस्य	कर्ण बहादुर धामी		कलावती कामी टमटा	
	सल्लाहाकार समिति			भागरथी भट्ट	
१	संयोजक	हरिचन्द्र भट्ट	९८६३११११२६	सिर्जना नाथ	
२.	सदस्य	गंगादेवी नाथ		खोज तथा उद्धार समिति	
३	सदस्य	भागादेवी भट्ट		कविराज नाथ	
	सल्लाहाकार समिति			सरिता ऐरी	
१	संयोजक	हरिचन्द्र भट्ट	९८६३११११२६	मानमती नाथ	
२.	सदस्य	गंगादेवी नाथ		अर्जुन भट्ट	
३	सदस्य	भागादेवी भट्ट		चुणामणी पनेरु	

क्र.स.	पद	नाम	सम्पर्क नं	पूर्व सुचना कार्यदल	
१.	अध्यक्ष	मान बहादुर थापा	९८४१२७२१५८	गणेश गिरी	९८४९४९३५५७
				ममता बुढामगर	९८६८६५४६६०
२.	सचिव	रत्ना कामी	९८६८८२८४४४	देवकी बम सिंह	९८६०४५१२८६
३.	कोषाध्यक्ष	पुष्पा धामी	९८६४३२९०१०	प्राथमिक उपचार कार्यदल	
४.	सदस्य	गौमति दुजारा	९८६५६७०५५८	सरितासिंह चन्द	९८४८७५८३११
५.	सदस्य	रेखा वि.क	९८२५९४६०४६	मञ्जु नाथ	९८४७१४५८०३
६.	सदस्य	कलावती नाथ	९८६९५६७३७५	धना नाथ	९८४८७६४६३३
७.	सदस्य	जानकी गिरी भारती	९८४२१८६३८६७	खोज तथा उद्धार कार्यदल	
८.	सदस्य	सरस्वती बोहोरा	९८६५७६५७७७	विष्णा भट्ट	९८४८८८८१११
९.		मञ्जु रानामगर	९८४७११४८०४	चन्द्र बहादुर धामी	९७४२३८१२२१
	सल्लाहाकार संयोजक	गोविन्द जागरी	९८६४८०५४५९	पशुपति धामी	९८६८७९१२९९
	सदस्य	मिना साउँद	९८६८५२६२२९		
पुर्णागिरी सामुदायिक विपद व्यवस्थापन समिति वडा नं ६, तातापानी ,चन्द्रनी					

### खोज तथा उद्धार तालिमप्राप्त स्वयंसेवकहरु अमरगढी नगरपालिका

सिं.नं.	नामथर	ठेगाना	सम्पर्क नं.
१	खिमा मालि भुक्काल	अमरगढी ५	९८४३९२५९७७
२	सिता विष्ट	अमरगढी ७, सुन्दरपुर	९८६५६५२८०५
३	बसन्ती भण्डारी	अमरगढी ७, भटगाउ	९८४८८५८२२६
४	देवकी बोहरा	अमरगढी ७, रौतगाउ	९८४९६६०९९२
५	बसन्ती ताम्राकार	अमरगढी ७, अमरपुर	९८४८८२५९१४
६	रेखा भट्ट	अमरगढी ५	९८६६५४२९६३
७	जुही पाठक	अमरगढी ५, सिलिगधारा	९८६८७२५६५६
८	मोहन राम चुनारा	अमरगढी ५, बालमन्दीर	९८६८७२९८४२
९	प्रकास कठाएत	अमरगढी ७, पोखरा	९८४७१३७७७६
१०	सहनसिलता टेलर	अमरगढी ५, खलंगा	९८४८५२५५९३
११	सुजिता जैरु	अमरगढी ५, खलंगा	९७४९९६०३१३
१२	विवेक जैरु	अमरगढी ५, खलंगा	९८६५४७३२००
१३	सपना जैरु	अमरगढी ५, बगरकोट	९८४८९८२६५४
१४	जानकी वि.क.	अमरगढी ५	९८६८८९१५१९
१५	भावना कैनी	अमरगढी ७, कैनीटोल	९८६८५५४१९४

१६	डुम्मर पाल	अमरगढी ५ बाघथला	९८६८७६६२८२
१७	मोहन राज ओझा	अमरगढी ५ जिलोडा	९७४६२५४६६४
१८	ओम प्रकाश अवस्थी	अमरगढी ५ सेलागाउ	९८६८८५८९४५
१९	लोकेन्द्र शाहु	अमरगढी ५ भुर्काली	९८४८८६३४३५
२०	शेर ऐरी	अमरगढी ७, पोखरा	९८४८८०३२८५
२१	विरेन्द्र कैनी	अमरगढी ७	९८४८८५१८६४
२२	भिम भट्टराई	अमरगढी ७	९८४८७३३४५५
२३	रेखा नेपाली	अमरगढी ७	९८४८७८२६२१
२४	रतन बहादुर बोहरा	अमरगढी ७	९८४८९८३१६९
२५	गणेश जोशी	अमरगढी ७	९८४८०५२७८८
२६	दिनेश शाहु	अमरगढी ७	९८६३१०८९०३
२७	टेक बोहरा	अमरगढी ७	९८४८२४३१५३
२८	शिवराज भट्टराई	अमरगढी ७	९८६५९७३१०८
२९	दिल ऐरी	अमरगढी ७	९८६४७०८०८८
३०	मनिसा ताम्राकार	अ. न. पा. ७ अमरपुर	९७४८८५१८१०
३१	भागरथी खत्री	अ. न. पा. ७ जोशीगाउ	९८६९५१३९३७
३२	प्रकाश भाट	अ. न. पा. ७ रौतगाउ	९८६५७१८०८२
३३	भरत भट्टराई	अ. न. पा. ७ भट्टगाउ	९७४६३३१२७८
३४	जानकी भण्डारी	अ. न. पा. ७ भट्टगाउ	९८६५५७७९२७
३५	भक्त बहादुर बोहरा	अ. न. पा. ७ रौतगाउ	९८४७५५९०७१
३६	पार्वती भण्डारी	अ. न. पा. ७ भट्टगाउ	९८६५६५१२३७
३७	रक्षा कु. भण्डारी	अ. न. पा. ७ भट्टगाउ	९८४९९२६१५३
३८	प्रिया ऐरी	अ. न. पा. ७ सल्लागाउ	९८६६३९१२७७
३९	जमुना बोहरा	अ. न. पा. ७ सल्लागाउ	९८६४७७०११३
४०	दिपा ताम्राकार	अ. न. पा. ७ अमरपुर	९८४८८९४२८७
४१	लक्ष्मी जोशी	अ. न. पा. ७ ऐरीगाउ	९७४९४५४२६८
४२	कलावती भट्ट	अ. न. पा. ७ पोखरा	९८४८६५२३२४
४३	सिता भट्ट	अ. न. पा. ७ ऐरीगाउ	९८४८९७२९४४
४४	मन्जु ऐरी	अ. न. पा. ७ ऐरीगाउ	९८४८८९४२८७
४५	इन्द्र ताम्राकार	अ. न. पा. ७ ओखरमुनी	९८४२८७४९३२
४६	देवकी बोहरा	अ. न. पा. ७ रौतगाउ	९८४१६६०१९२

४७	पति राम वि.क.	अ. न. पा. ७ भाटसिरोला	९८४८७६९९६६
४८	नरेन्द्र कैनी	अ. न. पा. ७ पोखरा	९८६८८६९४९३
४९	खडक ताम्राकार	अ. न. पा. ७ ओखरमुनी	९८२२६३०८९६
५०	सरस्वती भट्टराई	अ. न. पा. ७ भाटसिरोला	९८६०६३८३४२
५१	आरती भट्टराई	अ. न. पा. ७ भाटसिरोला	९८६८८९२३५४
५२	नेहा पार्की	अ. न. पा. ७ पोखरा	९८४७५४०६२४
५३	कवीता भट्टराई	अ. न. पा. ७ भाटसिरोला	९७४८२५००३९
५४	वसन्ती बोहरा	अ. न. पा. ७ रौतगाउ	९८६५७३२२५९
५५	शोभा कैनी	अ. न. पा. ७ पोखरा	९८६६७०५९५८
५६	ललीता कैनी	अ. न. पा. ७ पोखरा	९८६६५९३६५२
५७	पार्वती ओझा	अ. न. पा. ५ जिलोडा	९७६२८४३७४०
५८	सरस्वती पाठक	अ. न. पा. ५ जिलोडा	९८४२९९७००७
५९	देवकी महर	अ. न. पा. ५ किर्तिपुर	९८६७४९३२९४
६०	भावना पन्त	अ. न. पा. ५ भिर्काली	९७४५५९२५८२
६१	सृजना गहतराज	अ. न. पा. ५	९८४२२०७४४९
६२	डुम्मर राज ओझा	अ. न. पा. ५ जिलोडा	९८४०४४६४८९
६३	लोकेन्द्र शाहु	अ. न. पा. ५ भिर्काली	९८४८८६३४३५
६४	मोहित कालाखाती	अ. न. पा. ५ खलङ्गा	९८९२७६४४२५
६५	सस्मिता तोलाङ्गी	अ. न. पा. ५ खलङ्गा	९८००६२९४३०
६६	कल्पना नागरी	अ. न. पा. ५ खलङ्गा	९८०६४९९७६२
६७	हिरा शाहु	अ. न. पा. ५ भिर्काली	९८४७०९७०९४
६८	श्रीषा राना	अ. न. पा. ५	९८६३४५००००
६९	सिर्जना सिजापती	अ. न. पा. ५	९८९२७४४५५५
७०	शान्ती सदासंकर	अ. न. पा. ५	९८२९६८२७००
७१	मदन राज रोस्यारा	अ. न. पा. ५	९८४९८३०५२८
७२	रमेश बहादुर शाहु	अ. न. पा. ५	९८०९४०५७५२
७३	राजन जैरु	अ. न. पा. ५	९७४२५९३४५४
७४	सुरज जैरु	अ. न. पा. ५	९८६६९०४२९०
७५	लक्ष्मी ओझा	अ. न. पा. ५	९८४८८२६९००
७६	धर्म राज पाठक	अ. न. पा. ५	९८४४८५०३०२
७७	कल्पना भुवाल	अ. न. पा. ५	९८६९५९२४९९



७८	सिमा पन्त	अ. न. पा. ५	९८६५९७३३७०
७९	सृष्टि सिनाल	अ. न. पा. ५	९८२२६९९६३९
८०	सरोज तोलाड़ी	अ. न. पा. ५	९८६८७८५९९८
८१	सुनिता शाहु	अ. न. पा. ५	९७४८८८०८९३
८२	सुरेन्द्र शाहु	अ. न. पा. ५	९८४७९२७९९४
८३	रमेश राज ओझा	अ. न. पा. ५	९८४८८०३२८८
८४	तारा दमाई	अ. न. पा. ५	९७६२७८५५६२
८५	शिता ओझा	अ. न. पा. ५	९८६३५७६८९३
८६	ससिता कार्की	अ. न. पा. ५	९८००६५३८८३
८७	जानकी वि.क.	अ. न. पा. ५	९८६८३६८९०८
८८	हेम राज पाठक	अ. न. पा. ५	९७४२२५५८२५
८९	भुवन राज ओझा	अ. न. पा. ५	९८४७९२७९९४

### प्राथमिक उपचार तालिमप्राप्त स्वयंसेवकहरु अमरगढी नगरपालिका

सि.नं.	नामथर	ठेगाना	सम्पर्क नं.
१	यसोदा देवी ऐरी	पोखरा ऐरीगाउ	९८४७९४५२७६
२	शान्ती कैनी	पोखरा	९८४८८५९७४०
३	केशव बोहरा	राउतगाउ	९८४२८८३७३५
४	शुबास ताम्राकार	पोखरा	९८४८८०९४४०
५	रमेश भट्टराई	पोखरा	९८४८४९९८०९
६	जानकी बाहुन	खलङ्गा	९८६५९९८९९५
७	हरिना ऐरी	ऐरीगाउ	९७४९७८३२७३
८	भागरथी खत्री	जोशीगाउ	९८६९५९३९३७
९	यसोदा भट्टराई	भाटसिरोला	९८४८२३९०६९
१०	सानु वि.क.	भाटसिरोला	९७४६२४६०६९
११	धना अवस्थी भट्ट	पोखरा	९८४८७०७९९७
१२	प्रिन्जल बोहरा	राउतगाउ	९८४८४७३९६०
१३	जमुना कुमारी बोहरा	सल्लागाउ	९८६४७७०९९३
१४	धौली देवी दमाई	जोशीगाउ	९८४८७२२६२९

१५	पुजा पनेरु	पोखरा	९७६५५३६८७८
१६	बसन्ती भण्डारी	पोखरा	९७४५५९२६३३
१७	लिला देवी भण्डारी		९८४८८७०७५९
१८	जानकी कुमारी बिष्ट		९८६८७३७५५९
१९	दिनेश जोशी		९८४८७७७१०४
२०	पुस्कार राज भट्ट	पोखरा ऐरीगाउ	९८४८७२८८७८
२१	दिपक कैनी	पोखरा	९८५९६८२५६९
२२	सुरेश बोहरा		९८६८७६९२७५
२३	सरस्वती बोगटी भण्डारी	भटगाउ	९८४८७०७८९८
२४	लाल मनि ओझा	अमरगढी नगरपालीका ५	९८४८७६९२५६
२५	हरिना बुढा	अमरगढी ५	९८६५७०४९५२
२६	मैना थापा	अमरगढी ५	९८४८७०२४२४
२७	सिर्जना सिजापती	अमरगढी ५	९८९२७४४५५५
२८	भुमीका सिजापती	अमरगढी ५	९८४३७९४९८५
२९	टेक राज जोशी	अमरगढी ५	९८४८८९५८३३
३०	प्रमीला तोलाङ्गी	अमरगढी ५	९८४८८०२४४९
३१	सरस्वती पौडेल	अमरगढी ५	९८९०६३९७८०
३२	बिस्ना कु. खाती ऐर	अमरगढी ५	९८४८८९४५३९
३३	संगीता नगरकोटी	अमरगढी ५	९८४७९४५९५५
३४	चन्द्रा पन्त	अमरगढी ५	९८४२८९९३२९
३५	तुल्छा तोलाङ्गी	अमरगढी ५	९८०५७८९४६६
३६	रेखा भट्ट	अमरगढी ५	९८६६५४२९६३
३७	मोहन राज पाठक	अमरगढी ५	९८४८९८९७७९
३८	भिम बहादुर ऐर	अमरगढी ८	९८४८४०२४२२
३९	दिपक राज ओझा	अमरगढी ५	९८६८८६७०८८
४०	दिप्ती जैरु	अमरगढी ५	९७६५५८०७५८
४१	ज्ञानु श्रीमाल	अमरगढी ५	९७४८८५९७६७

४२	सुजिता जैरु	अमरगढी ५	९७४९९६०३१३
४३	प्रेम राज पाठक	अमरगढी ५	९८४८७६५६९२
४४	करिश्मा जैरु	अमरगढी ५	९८४८०२२७८४
४५	मन्जु बयलकोटी	अमरगढी ५	९८४८८०५६५९
४६	शान्ति जैरु	अमरगढी ५	९८०९४३७६४०
४७	धनेश्वरी ओभ्हा	अमरगढी ५	९७६४२५५४११
४८	सिर्जना तोलाङ्गी	अमरगढी ५	९८२८७४८७४४

**दूत लेखाजोखा सर्वेक्षण (IRA) तालिमप्राप्त स्वयंसेवकहरु अमरगढी नगरपालिका**

सि.नं.	नामथर	ठेगाना	सम्पर्क नं.
1	राजु तामाङ्ग	अमरगढी ९ दह	९८४९०६४४४९
2	नरेन्द्र सिंह बोहरा	अमरगढी ५ डडेल्धुरा	९८०९४७५९६८
3	सम्भना पाण्डेय	अमरगढी ५ डडेल्धुरा	९८४८७८६११६
4	इन्द्र खड्का	अमरगढी ७ डडेल्धुरा	९८४८८९९५४५
5	द्रोपती जोशी	अमरगढी ७ डडेल्धुरा	९८४९६५८०९९
6	चक्र बोहरा	प्रहरी चौकी पोखरा	९८४४९४००७०
7	बिशाल शाह	अमरगढी ७ पोखरा	९८६४७७०४७८
8	रचित कैनी	अमरगढी ७ डडेल्धुरा	९८६५९८६६८५
9	लक्ष्मी प्रसाद अवस्थी	नवदुर्गा ५ डडेल्धुरा	९८४८८४६००६
10	दिपेन्द्र बहादुर चन्द	प्रहरी चौकी पोखरा	९८६०५९५३८०
11	नरपता सेटी	अमरगढी ३ डडेल्धुरा	९८४०४७६३४७
12	सुनिता भण्डारी	अमरगढी ७ डडेल्धुरा	९८४२४७३४९९
13	सुजिता जैरु	अमरगढी ५ डडेल्धुरा	९८४८७७६९३८
14	मन्धरी कुमारी बोहरा	अमरगढी ७ डडेल्धुरा	९८६५८९३१३२
15	आरती भट्टराई	अमरगढी ७ पोखरा	९८६८८१२३५४
16	प्रकाश भाट	अमरगढी ७ पोखरा	९८६५७१८०८२
17	नवराज जोशी	अमरगढी ७ पोखरा	९८४८८८४४९८
18	बसन्ती कैनी	अमरगढी ७ पोखरा	९८६४६२६५३२
19	लक्ष्मण ऐरी	अमरगढी ७ पोखरा	९८४८८३१०९९
20	संगीता कैनी	अमरगढी ७ पोखरा	९८६८७०८४४३


21	नवराज पनेरु	रेडियो सुदुरआवाज	९८४८४००८९०
22	राजेन्द्र प्रसाद जोशी	अमरगढी २ डडेल्धुरा	९८५१०५०८८२
23	करन बोहरा	अमरगढी ११ डडेल्धुरा	९८५१३२०९७०
24	लक्ष्मी खर्कवाल	अमरगढी ७ डडेल्धुरा	९८४८७७४०६२
25	मदन सिंह महर		९८६४८५१४६४
26	महाविर सिंह बोहरा		९८६८७२५५१९
27	लोकेन्द्र धामी		९८४८९७१८९१
28	टेक राज जोशी	अमरगढी ५ डडेल्धुरा	८७४८८९५८३३
29	सन्जिव बटाला	डडेल्धुरा नं गुल्म	९८४०६१९२१३
30	प्युठ जित बहादुर रिमाल	दह व्यारेक श्री रणबम गण	९८४१०९४२९६
31	भिम बहादुर शाहु	अमरगढी ५ डडेल्धुरा	९८६५५३५४४८
32	रमेश राज ओझा	अमरगढी ५ डडेल्धुरा	९८४८८०३२८८
33	श्रीषा राना	अमरगढी ५ डडेल्धुरा	९८६३४५००००
34	जानकी बि. क.	अमरगढी ५ डडेल्धुरा	९८६८८९१५१९
35	बिजय जैरु	अमरगढी ५ डडेल्धुरा	थ/क
36	चन्द्रा पन्त	अमरगढी ५ डडेल्धुरा	९८४२८१९३२९
37	हरिना गरुड	अमरगढी ५ डडेल्धुरा	९८६५७०४९५०
38	संगीता नगरकोटी	अमरगढी ५ डडेल्धुरा	९८४७१४५१५५
39	गणेश प्रशाद पाठक	अमरगढी ५ डडेल्धुरा	९८४८८०५४४५
40	दिपक राज पाठक	अमरगढी ५ डडेल्धुरा	९८४८७६७०४८
41	भिम बहादुर ऐर	अमरगढी ५ डडेल्धुरा	९८४८७०२४२२
42	ममता भट्ट	अमरगढी ५ डडेल्धुरा	९८४८५४७१५८
43	भुमीका सिजापती	अमरगढी ५ डडेल्धुरा	९८४३७१४३८५
44	प्रमीला तोलाङ्गी	अमरगढी ५ डडेल्धुरा	९८०५७८१४६६
45	देवकी पाठक	अमरगढी ५ डडेल्धुरा	९८४८७६८८१०
46	बिस्ना भट्ट	अमरगढी ५ डडेल्धुरा	९८४८९८५०५५
47	दान बहादुर साउद	अमरगढी ९ डडेल्धुरा	९८४८७१०७०४
48	हिरा शाही	अमरगढी ५ डडेल्धुरा	९८६५७४८८१३
49	तुलसी भट्ट	अमरगढी ५ डडेल्धुरा	९८६३०९००४५
50	बिष्णु देवी अवस्थी	अमरगढी ५ डडेल्धुरा	९८४७१४५१५४
51	गोविन्द राज जोशी	रेडक्रस डडेल्धुरा	९८४८७३१८००

## अनुसूची १७

### जिल्ला विपद् व्यवस्थापन समितिका मिति २०८० /१/२४ गतेको बैठकका निर्णयहरूको प्रतिलिपि

निर्णयहरू:

- १) जिल्ला विपद् व्यवस्थापन समितिको विगतको बैठकबाट भएका निर्णयहरूको कार्यान्वयनको अवस्था बारे बैठकमा छलफल भई कार्यान्वयन गर्न बाँकि विषयहरूलाई तत्काल कार्यान्वयन गराउने निर्णय गरियो ।
- २) जिल्लास्थित राजमार्गहरू, पालिका जोड्ने सडकहरू तथा सडक डिभिजन कार्यालय कुल्पाते डोटी र पूर्वाधार विकास कार्यालय डडेल्धुरा अन्तर्गत सञ्चालित सडकहरू आउदै गरेको मनसुनका तथा वर्षातका कारण अवरुद्ध हुन सक्ने भएकाले राजमार्ग तथा जिल्लाका पालिका जोड्ने सडकहरूलाई नियमित चलायमान बनाउन आवश्यक उपकरणहरू जोखिम क्षेत्रहरूमा तयारी अवस्थामा राख्न सडक डिभिजन कार्यालय र जिल्लास्थित सबै स्थानीय तहहरूलाई लेखी पठाउने निर्णय गरियो ।
- ३) जिल्ला विपद् प्रतिकार्य तथा पूर्वतयारी योजना अद्यावधिक गर्ने कार्यमा सहयोग थप्ने ग्रामिण महिला तथा एकता विकास केन्द्र रुडुक डडेल्धुरा लगायत सहयोगी जिल्लास्थित गैरसरकारी संस्थाहरूलाई धन्यवात जापन गर्नुका साथै जिल्ला विपद् प्रतिकार्य तथा पूर्वतयारी योजना २०८० को छुपाई र कार्यान्वयनका लागि जिल्ला स्थित विपद् व्यवस्थापन क्षेत्रमा कार्यरत गैरसरकारी संस्थाहरू निड्स नेपाल स्कोप आर थ्रि परियोजना, रुडुक RFA , SUPER परियोजना लाई अनुरोध गर्ने र जिल्लास्थित विपद् व्यवस्थापन क्षेत्रमा कार्यरत संस्थाहरूबीच संयोजनका लागि ग्रामिण महिला तथा एकता विकास केन्द्र रुडुक डडेल्धुरालाई अनुरोध गर्ने निर्णय गरियो ।
- ४) जिल्लाको मनसुनजन्य पूर्वतयारी तथा प्रतिकार्य योजना निर्माण गर्ने जिम्मेवारी जिल्ला विपद् प्रतिकार्य तथा पूर्वतयारी योजना निर्माण उपसमितिलाई मिति २०८०/०१/१५ को जिल्ला विपद् व्यवस्थापन समितिको बैठकबाट निर्णय गरी जिम्मेवारी दिईएकोमा उपसमितिले यस बैठकमा पेश गरेको जिल्लाको मनसुन पूर्वतयारी तथा प्रतिकार्य योजना २०८० पारित गर्ने निर्णय गरियो । साथै सबै स्थानीय तहले आआफ्नो स्थानीय तहको मनसुन पूर्वतयारी तथा प्रतिकार्य योजना अद्यावधिक गरी कार्यान्वयन गर्ने निर्णय गरियो ।
- ५) जिल्लामा विपद् पश्चातको समयमा राहत तथा उद्धारका लागि सबै स्थानीय तहहरूले अत्यावश्यक खाद्य सामग्रीहरू (खानेकुरा,कपडा, औषधी र भाँडा) र गैह्र खाद्य सामग्री (टेन्ट, त्रिपाल र मेट्राक्स) हरूको आवश्यक भण्डारण व्यवस्था मिलाउने र उद्धार कार्यका लागि स्थानीय विपद् व्यवस्थापन समिति र स्थानीय आपतकालिन कार्य सञ्चालन केन्द्रलाई सक्रिय बनाउने निर्णय गरियो ।
- ६) डडेल्धुरा जिल्लामा विपद् व्यवस्थापनको क्षेत्रमा कार्य गर्ने गैरसरकारी संस्थाहरूमध्येबाट ग्रामिण महिला विकास तथा एकता विकास केन्द्र(रुडुक) लाई DLSA तोकने निर्णय गरियो ।
- ७) डडेल्धुरा जिल्लाका सबै स्थानीय तहमा आफ्ना विपद् व्यवस्थापन सम्बन्धी सामग्रीहरू विपद्को समयमा तत्काल प्रयोग गर्न सकिने गरी तयारी अवस्थामा राख्न जिल्ला स्थित सुरक्षा निकायहरूलाई हस्तान्तरणको व्यवस्था मिलाउन सबै स्थानीय तहहरूलाई अनुरोध गर्ने निर्णय गरियो ।



८) डडेल्धुरा अजयमेरु गा.पा. वडा नं. १ बस्ने माधवी भण्डारी समेतका जना ३ ले हावाहुरीका कारण कुखुरा फर्म र बाखा खोरमा आगलागि तथा छात्रा भत्काई क्षति भएकाले राहतका लागि प्रहरी सर्जिमिन मुचुल्का सहित जिल्ला प्रशासन कार्यालयमा पेश गरेका निवेदनहरु आवश्यक कारवाहीका लागि भेटेरिनरी अस्पताल तथा पशु विज्ञ केन्द्र डडेल्धुरामा पठाउने निर्णय गरियो ।

९) सबै स्थानीय तहहरुका जोखिममा रहेका पहिचान भएका बस्तीहरुलाई मनसुन र बाढिको समयमा अस्थायी रूपमा सुरक्षितस्थलमा राख्ने व्यवस्था स्थानीय तहले मिलाउने र सो कार्यमा विपद् व्यवस्थापन समितिका सबै सरोकारवालाले आवश्यक सहयोग र समन्वय गर्ने । सामान्य तटबन्ध निर्माण र संरक्षण गर्दा हुने बस्तिमा सिचाई डिभिजन कार्यालय, जलाधार संरक्षण कार्यालय, स्थानीय तह तथा पूर्वाधार विकास कार्यालय डिभिजन सडक कार्यालयले आवश्यक संरक्षणको व्यवस्था मिलाउने ।

## अनुसूची १७ क

### जिल्ला विपद् व्यवस्थापन समितिका मिति २०८० /१/२५ गतेको बैठकका निर्णयहरूको प्रतिलिपि

#### निर्णयः

१) जिल्ला विपद् व्यवस्थापन समितिको विगतको बैठकबाट भएका निर्णयहरूको कार्यान्वयनको अवस्थाबारे बैठकमा छलफल गरियो र कार्यान्वयन गर्न बाँकी विषयहरूलाई तत्काल कार्यान्वयन गराउने निर्णय गरियो।

२) जिल्लाभित्र सञ्चालित सडकहरू आउदै गरेको मनसुनका तथा वर्षातका कारण अवरुद्ध हुन सक्ने संभावनालाई मध्य नजर गरि राजमार्ग तथा जिल्लाका पालिका जोड्ने सडकहरूलाई नियमित चलायमान बनाउन आवश्यक उपकरणहरू जोखिम क्षेत्रहरूमा तयारी अवस्थामा राख्ने र अवरुद्ध हुनासाथ तत्काल परिचालन गरि डिभिजन सडक कार्यालय, जिल्ला पूर्वाधार कार्यालय र जिल्लास्थित सबै स्थानीय तहहरूले सडक सुचारु बनाउने व्यवस्था मिलाउने र के आइ सिंह राजमार्ग अन्तर्गत रडुवा खोला आसपासको सडक खण्डको पुनर्निर्माण कार्यलाई मनसुन पूर्व सक्ने गरी कार्य गराउने व्यवस्था मिलाउन सडक डिभिजन कार्यालय कुल्पाते डोटी लाई निर्देशन दिने।

३) यस वर्ष हिउदयाममा समेत न्युन वर्षा भएको र दिन प्रतिदिन गर्मिको समय समेत सुरु भईसकेकाले सुख्खायाममा हुनसक्ने आगजनी लगायतका घटनाहरू बढ्ने सम्भावनालाई मध्यनजर गरी आ-आफ्नो पालिका क्षेत्रहरूमा आगलागिजन्य घटनाहरूलाई न्यूनिकरण गर्न सबै स्थानीय तहहरू र डिभिजन/सब डिभिजन वन कार्यालयले विभिन्न किसिमका सचेतनामुलक कार्यक्रमहरू सचालन गर्ने, अग्निनियन्त्रण गर्ने मेसिन, उपकरण तथा जनशक्तिलाई खोजी भएका बखत उपलब्ध हुनेगरी आवश्यक व्यवस्था मिलाउन सबै स्थानीयतहहरूलाई अनुरोध गर्दै साथै राष्ट्रिय विपद् व्यवस्थापन प्राधिकरणबाट जिल्ला प्रशासन कार्यालय डडेल्धुरालाई प्राप्त भएका अग्नी नियन्त्रक उपकरणहरू जिल्ला प्रहरी कार्यालय डडेल्धुरा मार्फत यथासक्य स्थानीय प्रहरी चौकीहरूमा वितरण गरी आवश्यक परेका बेला प्रयोग गर्ने गरी तयारी अवस्थामा राख्न लगाउने।

४) यस जिल्लामा हुने विपद्जन्य घटनाहरूको न्यूनिकरण गर्न, राहत तथा उद्धारका कार्यहरूलाई थप प्रभावकारी बनाउन देहाय बमोजिम गर्ने गराउने।

- जिल्लामा विपद् व्यवस्थापन सम्बन्धी कार्यलाई प्रभावकारी बनाउन जिल्लाको जिल्ला विपद् प्रतिकार्य तथा पूर्वतयारी योजना २०७९ लाई अद्यावधिक गरि स्वीकृत गर्ने।
- जिल्लाको मनसुनजन्य पूर्वतयारी तथा प्रतिकार्ययोजना निर्माण गरी जिल्ला विपद् व्यवस्थापन समितिको आगामी बैठकमा पेश गर्ने गरी जिल्ला विपद् प्रतिकार्य तथा पूर्वतयारी योजना निर्माण उपसमितिलाई जिम्मेवारी दिने।
- सबै स्थानीय तहले स्थानीय विपद् पूर्वतयारी तथा प्रतिकार्ययोजना अद्यावधिक गरी कार्यान्वयन गर्ने।
- सबै स्थानीय तहले मनसुनजन्य पूर्व तयारी तथा प्रतिकार्य योजना निर्माण गरी कार्यान्वयन गर्ने।
- सबै स्थानीय तहहरूले मनसुनजन्य विपद्का कारण प्रभावितहरूका लागि आवश्यक पर्ने राहत तथा उद्धारका सामग्रीहरूको व्यवस्था मिलाउने तथा स्थानीय सुरक्षा निकायसंग समेत समन्वय गरी तत्काल भण्डारण गर्न लगाउने र सो जानकारी जिल्ला विपद् व्यवस्थापन समितिलाई दिने।

➤ यस जिल्लाका सबै स्थानीय तहहरूले स्थानीय विपद् व्यवस्थापन कोषमा पर्याप्त रकम मौज्जात राखी विपद् प्रभावितहरूलाई तत्काल राहत उपलब्ध गराउने गरी तयारी अवस्थामा रहने।



- सिंचाई डिभिजन कार्यालय, खानेपानी तथा सरसफाई डिभिजन कार्यालय, जलाधार संरक्षण कार्यालय र स्थानीय तहहरूले आआफ्नो श्रोतबाट विपद् का कारण हुन सक्ने क्षतिको पूर्वानुमान गरी आवश्यक तार जाली, खानेपानीका पाइपको आवश्यक प्रवन्ध मिलाउने।
- सबै स्थानीय तहहरूले आ-आफ्नो स्थानीयतहमा रहेका बाढी डुवान, कटान र पहिरोका कारण जोखिमयुक्त स्थानको पहिचान गरी सोको जानकारी जिल्ला विपद् व्यवस्थापन समितिलाई उपलब्ध गराउने र त्यस्ता जोखिमयुक्तवस्तीहरूको व्यवस्थापनका लागि बैकल्पिक स्थानहरू समेत पहिचान गरी प्रभावित हुनसक्ने वस्ती/परिवारलाई सुरक्षित स्थानमा स्थानान्तरण गर्ने व्यवस्थाका लागि आवश्यक समन्वय गर्ने।
- विपद् व्यवस्थापनको राहत तथा उद्धारका लागि प्रत्येक स्थानीयतहहरूले अत्यावश्यक खाद्य सामग्रीहरू (खानेकुरा, कपडा, औषधी र पानी) र गैह्र खाद्य सामग्री (टेन्ट, त्रिपाल र मेट्राक्स) हरूको आवश्यक भण्डारण व्यवस्था मिलाउने।
- स्थानीय विपद् व्यवस्थापन समिति र स्थानीय आपतकालिन कार्य सञ्चालन केन्द्रलाई सक्रिय बनाउने।

५) विभिन्न किसिमका पूर्वाधार विकासका कार्यहरूबाट समेत अनेक प्रकारका विपद् निम्तिने विषयलाई मध्यनजर गरी निर्माण कार्य गर्दा विपद् प्रतिरोधमैत्री ढंगले गर्ने र विशेष गरी मनसुन सुरु भएपछि नया बाटो खन्ने काम नगर्ने नगराउने व्यवस्था मिलाउने।

६) २०७९ सालको मनसुनी वर्षा तथा अज्ञात रोगका कारण यस जिल्लाका अमरगढी नगरपालिका मा १२९ जना र गन्यापधुरा गाँउपालिकामा १९६ जना कृषकको कृषिजन्य वालीमा भएको क्षतिको कृषि ज्ञान केन्द्र डडेल्धुराले तयार पारेको विवरण र आगलागीका कारण पशुपंछीहरूमा भएको क्षतिको भेटेरिनरी अस्पताल तथा पशु सेवा विज्ञ केन्द्र डडेल्धुराले तयार पारेको १ वटा विवरण बैठकमा अध्ययन छलफल भयो। उपरोक्तानुसार क्षति भएको कृषि तथा पशुजन्य क्षतिको आवश्यक राहत उपलब्ध गराईदिन सम्बन्धित कार्यालय मार्फत भूमि व्यवस्था कृषि तथा सहकारी मन्त्रालय सुदूरपश्चिम प्रदेश सरकारलाई अनुरोध गर्ने निर्णय गरियो र अजयमेरु गाउँपालिका वडा नं. १ स्थित ब्रदर्स पोल्ट्री फार्ममा २०७९।१०।२१ गते आगलागीबाट भएको क्षतिको विवरण भेटेरिनरी अस्पताल तथा पशु सेवा विज्ञ केन्द्र डडेल्धुराबाट आएकोमा उक्त क्षतिको राहत रकम २,२९,११०/- सम्बन्धितलाई प्रदान गर्न अनुमोदन गर्ने निर्णय गरियो।

७) विभिन्न समयमा आउने विपद्का घटनाहरूबाट किसानहरूको कृषि वाली तथा पशुधनमा हुने क्षतिको क्षतिपूर्तिका लागि किसानहरूलाई कृषि विमा तथा पशु विमामा आवद्ध गराउन सबै स्थानीय तह, कृषि ज्ञान केन्द्र तथा भेटेरिनरी अस्पताल तथा पशु सेवा विज्ञ केन्द्रले सम्बन्धित बीमा कम्पनीसंग समन्वय गरी सबै कृषकहरूसम्म बीमाको पहुँच वृद्धि गर्ने गराउने।

८) जलवायु परिवर्तनको असर तथा आउदै गरेको मनसुन का कारण हुन सक्ने सम्भावित जोखिमहरूलाई मध्यनजर गरी जोखिम न्यूनीकरण गर्न तथा जिल्लामा सम्भावित जोखिमयुक्त स्थानहरूमा बसोवास गर्ने नागरिकहरूलाई विशेष सतर्कता अपनाउनका लागि पूर्व सूचना प्रणालीलाई प्रभावकारी बनाउन जिल्लामा रहेका पूर्वसूचना केन्द्रहरू लाई सक्रिय बनाउने र सूचनाहरूलाई स्थानीय समुदायसम्म पुरयाउन जिल्लास्थित एफ एम रेडियोहरूलाई अनुरोध गर्ने।



९) जिल्लामा विपद् पुर्व सूचना प्रणाली, जिल्ला आपतकालिन कार्य सञ्चालन केन्द्र र स्थानीय आपतकालिन कार्य सञ्चालन केन्द्रहरूलाई सक्रिय बनाउन तथा केन्द्रमा कार्यरतहरूको क्षमता विकास गर्न प्रत्येक तीन महिनामा एक पटक आफ्नो कार्यक्षेत्रका सिकाईहरू आदानप्रदान गर्ने गरी कार्यशाला सञ्चालनका लागि सहयोग गर्न जिल्लामा कार्यरत गैरसरकारी संस्थाहरूलाई अनुरोध गर्ने।

१०) परशुराम नगर आसपास महाकाली नदिमा हुन सक्ने बाढीजन्य विपद् को समयमा उद्धारका लागि एक थान मोटर बोट उपलब्ध गराइदिन गृह मन्त्रालयमा अनुरोध गर्ने ।

११) जिल्ला भरिका धेरै पशुहरूमा लागेको लम्पी स्किन (त्वचा दाना/गाँठा) रोग नियन्त्रण गर्नका लागि सबै पालिकाहरूले आवश्यक औषधिको प्रवन्ध गर्ने र भेटनरी अस्पताल तथा पशु सेवा विज्ञ केन्द्रले समेत मन्त्रालयसंग समन्वय गरी आवश्यक औषधिको व्यवस्थापन गर्ने र स्थानिय तहलाई आवश्यक सहयोग र समन्वय गरी उक्त रोग नियन्त्रण र क्षति न्यूनिकरण कार्यमा क्रियाशिल रहने।

१२) जिल्ला प्रशासन कार्यालयमा मातहत रहेको DEOC लाई व्यवस्थित गर्नुका लागि आवश्यक पर्ने विभिन्न उपकरण/सामग्रीहरू सहयोगको लागि आन्तरिम मामिला तथा कानून मन्त्रालय सु.प.प्र. लाई अनुरोध गर्ने निर्णय गरियो।

१३) कोभिड-१९ को संक्रमणको दर बढिरहेको सन्दर्भमा आवश्यक सतर्कता र स्वास्थ्य सुरक्षाका मापदण्ड अपनाउने र अग्रपंक्तिमा खट्ने जनशक्ति र जोखिमयुक्त गर्गका लागि खोप लगाउने कार्यलाई निरन्तरता दिने र सोको लागि आवश्यक खोपको व्यवस्थाका लागि सम्बन्धित निकायमा अनुरोध गर्ने।

१४) मनसुनजन्य विपद्बाट भत्केका संरचना पुर्ननिर्माण गर्नका लागि स्थानीय तह र संघीय सरकारको हिस्साको रकम प्राप्त भएको तर प्रदेश सरकारको हिस्साको रकम प्राप्त नभएको हुँदा निकासकाल लागि प्रदेश सरकारलाई अनुरोध गर्ने। र प्राकृतिक विपद्बाट कृषि एवं पशुपन्छी व्यवस्थापको क्षेत्रमा पुर्जाएको राहत प्रदान सम्बन्धी मापदण्ड २०७७ को दफा ३(ह) मा महाप्रायोजन्य रोग तथा किराहरू सम्बन्धी साँच्चुरो ध्याख्या भएकाले सबै प्रकारका रोग तथा किराहरूको प्रकोपबाट भएको क्षति-टाफत हुने राहत दिने मापदण्ड समय अनुकूल परिमार्जनका लागि सु.प. प्रदेश सरकार भूमि व्यवस्था कृषि तथा सहकारी मन्त्रालय, काठमाडौंलाई अनुरोध गर्ने साथै सोही मापदण्डको दफा ५ मा उल्लेख भएको राहत सम्बन्धी मापदण्डमा उल्लेख गरिएको राहत रकम अत्यन्त न्यून भएकाले समयसमयमा घनाउनका लागि अनुरोध गर्ने निर्णय गरियो।



## सन्दर्भ सुची :

- नेपालको संविधान, २०७२
- विपद् जोखिम न्यूनीकरण तथा व्यवस्थापन ऐन, २०७५
- जिल्ला विपद् पूर्वतयारी योजना मार्गदर्शन २०६७ (पहिलो संशोधन २०७६)
- विपद् पूर्वतयारी तथा प्रतिकार्य योजना, डडेल्धुरा, २०७९
- न.पा. र गा.पा.का विपद् व्यवस्थापन संग सम्बन्धित दस्तावेजहरु
- न.पा. तथा गा.पा. का वेवसाईटहरु